



COMMUNE DE SANDILLON (45)

## Plan Local d'Urbanisme



### LISTE DES SERVITUDES D'UTILITE PUBLIQUE

Objet	Date
Approuvé le	12 décembre 2017
Révisé le	
Modifié le	
Mis à jour le	

## Servitudes d'Utilité Publique - Sommaire -

Les servitudes d'utilité publique qui grèvent le territoire communal de Sandillon sont énumérées ci-après :

Servitudes relatives aux dispositifs d'irrigation et d'assainissement (Fiche A2)

Collecteur d'eaux pluviales dit « A8 » implanté sur une bande de terrain d'une largeur de 3 mètres.

Arrêté préfectoral du 16 janvier 1980.

Le service gestionnaire est la Direction Départementale des Territoires, Service Eau, Environnement et Forêt, 131, rue du Faubourg Bannier - 45042 Orléans cedex 1.

Servitudes relatives aux terrains riverains des cours d'eau non domaniaux (Fiche A4)

Servitudes de libre passage de 6 mètres le long des cours d'eau non domaniaux (la Marmagne en particulier).

Toutefois, les terrains bâtis ou clos de murs à la date du 3 février 1995 ainsi que les cours et jardins attenants aux habitations sont exempts de la servitude en ce qui concerne le passage des engins.

La Marmagne faisait l'objet avant le 3 février 1995 d'une servitude de passage de 4 mètres de large. Cette servitude avait été instituée par arrêté préfectoral du 19 novembre 1985.

Le service gestionnaire est la Direction Départementale des Territoires, Service Eau, Environnement et Forêt.

Servitudes relatives à la protection des monuments historiques (Fiche AC 1)

> *Château de la Porte*

1) Les façades et toitures du château, ainsi que ses perrons et escaliers extérieurs (à l'exception de deux lions modernes du perron Sud), situées sur la parcelle 195,

- la chapelle en totalité,
- l'allée d'accès au Sud du château, l'avant-cour, la cour d'honneur avec les fossés et les cours qui la délimitent, constituées des parcelles 353 et 195,
- l'ancien verger à l'Ouest du château, situé sur la parcelle 194,
- les terrasses délimitées au Sud par le château, à l'Ouest par le chemin longeant l'ancien verger, à l'Est par la parcelle 201 et au Nord par le jardin en contrebas et qui constitue la portion Est de la parcelle 193,
- le jardin en contrebas constitué des parcelles 201, 202, 203, 204, 205 et 206 y compris les bassins,

les nymphées et le groupe sculpté en marbre des Trois Grâces,

- les trois perspectives (anciens canaux) au Nord, cadastrés G 208, 210, 213, 226 et 232 et C 298.

Classés monuments historiques le 20 octobre 1995.

2) Le décor du salon central de ce même château, ceux de l'ancienne salle à manger, du salon Est ainsi que l'escalier intérieur inscrits à l'inventaire supplémentaire des monuments historiques le 10 juin 1992.

Périmètre de protection de 500 m autour de chaque monument délimité.  
Le service gestionnaire est le Service Territorial de l'Architecture et du Patrimoine, 6, rue de la manufacture, 45043 Orléans cedex.

Servitudes attachées à la protection des eaux potables (Fiche AS1)

*Forage communal de Sandillon.*  
Arrêté préfectoral du 5 juillet 1999.

Forages de la ville d'Orléans : forages du val (Bouchet, Theuriet et Gouffre), forages de la Saussaye (n°1, 3 et 4), forages F3, F5 et F6.  
Arrêtés préfectoraux du 19 avril 2006 modifié le 5 octobre 2006 pour les 6 premiers, du 18 juillet 2013 pour les 3 derniers.

Réglementation spécifique applicable dans les différents périmètres définis.

Le service gestionnaire est la Délégation Territoriale du Loiret de l'Agence Régionale de Santé du Centre, 131 rue du Faubourg Bannier, BP 74409 - 45044 Orléans cedex 1.

Servitudes relatives aux risques d'inondation de Loire (Fiches PPRI et EL2bis)

Plan de Prévention du Risque d'Inondation de la Loire – val d'Orléans-amont.  
Arrêté préfectoral du 20 janvier 2015.

Défense contre les inondations : Articles 2124-16 à 18 du code général de la propriété des personnes publiques – réglementation spécifique à la Loire, à ses levées et aux terrains compris entre le fleuve et les levées.

Le service gestionnaire est le Direction Départementale des Territoires, Service Loire, Risques et Transports, 131, rue du faubourg Bannier - 45042 Orléans cedex 1.

Servitudes relatives au marchepied de la Loire (Fiche EL3)

Marchepied de 3,25 mètres de largeur en bordure de la Loire.

Le service gestionnaire est la Direction Départementale des Territoires – Service Loire, Risques et Transports.

Servitudes relatives à la conservation des plans d'alignement (Fiche EL7)  
Voir liste annexée à la fiche EL7.

Servitudes de recul frappant les parties bâties situées en saillie de l'alignement.

Le service gestionnaire est la Direction de l'Ingénierie et des Infrastructures - 23, rue André Dessaux - 45400 Fleury les Aubrais pour les routes départementales et les services municipaux pour les voies communales.

Servitudes relatives au transport d'énergie électrique (Fiche I4)

LIAISON 90Kv N°1 Châteauneuf-Sur-Loire - Saussaye.

LIAISON 90kV N°1 Jargeau – Saussaye – Source.

Servitude d'ancrage, d'appui, de passage, d'élagage et d'abattage d'arbres aux abords de cette ligne et des lignes de distribution.

Les services gestionnaires sont : RTE – GMR Sologne, 21 rue P. et M. Curie - BP 124 - 45140 Ingré, pour le transport.

Et ERDF, 47 avenue de St Mesmin - 45077 Orléans cedex 2, pour le réseau distribution.

Servitudes de protection aux abords des cimetières (Fiche INT1)

Servitude non aedificandie et relative au puits dans une bande de 100 m de largeur autour du cimetière.

Le service gestionnaire est la mairie.

Servitudes de protection des installations sportives (Fiche JS1)

Installations sportives publiques ou privées ayant été financées en partie par au moins une personne morale de droit public.

Servitude de protection de ces équipements et de leur affectation.

Le service gestionnaire est la Direction Départementale de la Cohésion Sociale, 131 rue du faubourg Bannier - 45042 Orléans cedex.

Servitudes relatives à la protection des liaisons hertziennes contre les obstacles (FichePT2)

Liaison hertzienne Neuvy les Deux Clochers - Trainou

Décret du 10 mars 1973

Zone spéciale de dégagement de 500 m de largeur à l'intérieur de laquelle l'altitude maximale des obstacles est limitée suivant les tronçons, à 155 m NGF, 160 m NGF ou 165 m NGF.

Le service gestionnaire est Télédiffusion de France, Direction Régionale Paris - Centre - Nord, BP 404 - 92541 Montrouge Cedex.

Servitudes relatives aux câbles téléphoniques (Fiche PT3)

Câble F 024.

Servitudes relatives à l'installation et au fonctionnement de ce câble.

Le service gestionnaire est le Centre de construction de lignes de France Télécom - Direction Opérationnelle d'Orléans, 525 avenue de la Pomme de pin - 45015 Orléans cedex 2.

Servitudes à l'extérieur des zones de dégagement des aérodromes (Fiche T7)

Aérodrome d'Orléans - Bricy.

Arrêté interministériel du 30 novembre 1979.

Servitudes de dégagement extérieur limitant l'altitude des obstacles massifs à 272 m NGF. Le territoire de la commune de Sandillon est partiellement affecté par cette servitude.

Le service gestionnaire sont pour l'aérodrome civil, la Direction de la Sécurité de l'Aviation Civile Ouest, Délégation Centre, Aéroport Tours – Val de Loire, BP 975511, 37075 Tours cedex 2 et pour l'aérodrome d'Orléans Bricy, la base aérienne, 123, BP 30130, 45143 St Jean-de-la-Ruelle (Bricy).

## Les dispositifs d'irrigation

(Canaux d'irrigation et émissaires d'assainissement)

### I. Généralités

Servitudes pouvant être rendues applicables aux terrains riverains des canaux d'irrigation et émissaires d'assainissement des terres.

Servitude de passage des engins mécaniques d'entretien.

Curage et faucardement.

Servitude concernant les constructions, clôtures et plantations.

Articles 128.6 et 138.1 du code rural.

Décret n° 61 605 du 13 juin 1961.

Circulaire S/AR/12 du 12 février 1974 concernant la communication aux D.D.E des servitudes relevant du ministère de l'agriculture.

Ministère de l'agriculture, direction de l'aménagement, service de l'hydraulique.

### II. Procédure d'institution

#### A) Procédure

Arrêté préfectoral d'établissement des servitudes intervenant sur demande de l'organisme bénéficiaire des servitudes, après enquête publique menée comme en matière d'expropriation préalablement à la déclaration d'utilité publique de l'établissement des servitudes, et enquête parcellaire. L'avis de l'ingénieur en chef du génie rural des eaux et des forêts doit figurer dans le dossier de mise à l'enquête publique.

Lorsque le coût des travaux excède six millions de francs (article 3 C du décret n° 77.1141 du 12 octobre 1977) la demande d'établissement des servitudes est accompagnée de l'étude d'impact définie à l'article 2 du décret du 12 octobre 1977 susmentionné (article 17 III dudit décret).

Aux termes de l'arrêté préfectoral susmentionné, la collectivité ou l'organisme à qui incombe l'entretien des canaux est autorisé à faire passer sur les terrains des riverains des sections de canaux (art. 128.6 du code rural), pour lesquels a été déclarée d'utilité publique l'application des dispositions de l'article 128.6 du code rural, les engins mécaniques servant aux opérations d'entretien, et à y effectuer le dépôt des produits de curage et de faucardement, à l'exclusion des terrains bâtis ou clos de murs, des cours et jardins amenant aux habitations à la date de publication de l'acte prescrivant l'enquête publique (art. 128.6 du code rural).

#### B) Indemnisation

- Prévues pour les servitudes de passage et de dépôt (art. 128.6 du code rural).

Indemnité déterminée à l'amiable.

Si aucun accord n'a été possible dans un délai de trois mois après la notification de l'arrêté préfectoral, le juge de l'expropriation est saisi.

- Prévues pour l'obligation de suppression des clôtures, arbres et arbustes existant antérieurement à l'établissement des servitudes, même si cette suppression est effectuée d'office aux frais du propriétaire. En cas de contestation, le juge de l'expropriation est saisi (art. 128.6 du code rural).

### **C) Publicité**

Affichage en mairie pendant au moins huit jours, de l'avis d'ouverture de l'enquête.

Notification individuelle faite par le demandeur aux propriétaires intéressés avec indication du montant de l'indemnisation proposée.

Affichage en mairie de chaque commune intéressée, de l'arrêté préfectoral d'établissement des servitudes.

Notification au demandeur dudit arrêté préfectoral.

Notification à chaque propriétaire à la diligence du demandeur, par lettre recommandée avec avis de réception, de l'arrêté préfectoral d'établissement des servitudes. Au cas où un propriétaire ne pourrait être atteint la notification doit être faite au fermier, locataire, gardien de la propriété ou à défaut au maire de la commune.

## **III. Effets de la servitude**

### **A) Prérogatives de la puissance publique**

#### *1) Obligations exercées directement par la puissance publique*

Possibilité pour l'organisme gestionnaire du canal, habilité par le préfet, de supprimer d'office et aux frais du propriétaire, les clôtures, arbres et arbustes existant antérieurement à l'établissement des servitudes si cette suppression n'a pas été effectuée par le propriétaire après mise en demeure par le préfet. Obligation pour la collectivité ou l'organisme chargé de la gestion du canal, de procéder au déplacement et à la remise en place d'une clôture dont la suppression n'a pas été ordonnée, si cela est nécessaire au passage des engins mécaniques.

#### *2) Obligations de faire imposées au propriétaire*

Obligation pour le propriétaire, après mise en demeure par le préfet, de procéder à la suppression des clôtures, arbres et arbustes existant antérieurement à l'établissement des servitudes.

### **B) Limitation au droit d'utiliser le sol**

#### *1) Obligations passives*

Obligation pour tout propriétaire riverain des sections de canaux et des émissaires d'assainissement définis ci-dessus de permettre le libre passage et l'emploi sur leur propriété dans la limite d'une largeur de 4 mètres à partir de la rive, des engins mécaniques servant aux opérations d'entretien.

Obligation pour lesdits propriétaires de permettre en certains endroits prévus par l'arrêté préfectoral, le dépôt des produits de curage et de faucardement.

Interdiction pour le propriétaire de terrains situés à l'intérieur des zones de servitudes, d'élever toute nouvelle construction, toute clôture fixe, toute plantation.

*2) Droits résiduels du propriétaire.*

Possibilité pour tout propriétaire d'un terrain grevé d'une servitude de dépôt d'exiger à toute époque, du bénéficiaire de cette servitude, l'acquisition de ce terrain. S'il n'est pas déféré à la demande effectuée par lettre recommandée, dans le délai de un an, le propriétaire peut saisir le juge de l'expropriation.

Possibilité pour tout propriétaire d'un terrain grevé d'une servitude de dépôt, de procéder, après autorisation du préfet, à l'élévation de constructions nouvelles, de clôtures fixes ou de pratiquer des plantations.



**POLICE DES EAUX**  
(Cours d'eau non domaniaux)

---

**I. - GÉNÉRALITÉS**

Servitudes applicables aux terrains riverains des cours d'eau non domaniaux ou compris dans l'emprise du lit de ces cours d'eau.

Servitudes de passage et de flottage à bûches perdues.

Servitudes de curage, d'élargissement et de redressement des cours d'eau (applicables également aux cours d'eau mixtes - alinéa 2 de l'article 37 de la loi du 16 décembre 1964 visée ci-après).

Servitudes concernant les constructions, clôtures et plantations.

Loi du 8 avril 1898 sur le régime des eaux (art. 30 à 32 inclus), titre III (des rivières flottables à bûches perdues).

Article L215-19 du code de l'environnement.

Loi n° 64-1245 du 16 décembre 1964 sur le régime et la répartition des eaux et la lutte contre leur pollution.

Loi n° 92.3 du 3 janvier 1992 sur l'eau.

Loi n° 95.101 du 2 février 1995 relative au renforcement de la protection de l'environnement, titre II, chapitre III (entretien régulier des cours d'eau).

Code de l'urbanisme, articles L. 421-1, L. 422-1, L. 422-2, R. 421-38-16 et R. 422-8.

Circulaire S/AR/12 du 12 février 1974 concernant la communication aux D.D.E. des servitudes relevant du ministre de l'agriculture.

Circulaire du 27 janvier 1976 relative aux cours d'eau mixtes (*J.O. du 26 février 1976*).

Circulaire n° 78-95 du ministère des transports du 6 juillet 1978 relative aux servitudes d'utilité publique affectant l'utilisation du sol et concernant les cours d'eau (report dans les P.O.S.).

Ministère de l'agriculture - direction de l'aménagement - service de l'hydraulique.

**II. - EFFETS DE LA SERVITUDE**

**A. - PRÉROGATIVES DE LA PUISSANCE PUBLIQUE**

**1° Prérogatives exercées directement par la puissance publique**

*Possibilité pour l'administration de procéder à la suppression des nouvelles constructions, clôtures ou plantations éditées contrairement aux règles instituées dans la zone de servitude de passage des engins d'entretien.*

**2° Obligations de faire imposées au propriétaire**

*Obligation pour les propriétaires de terrains situés dans la zone de passage des engins d'entretien, de procéder sur mise en demeure du préfet à la suppression des clôtures, arbres et arbustes existant antérieurement à l'institution de la servitude. En cas d'inexécution, possibilité pour l'organisme ou la collectivité chargé de l'entretien du cours d'eau, d'y procéder d'office, aux frais des propriétaires (art. 3 du décret du 7 janvier 1959).*

*Obligation pour lesdits propriétaires, d'adresser une demande d'autorisation à la préfecture, avant d'entreprendre tous travaux de construction nouvelle, toute élévation de clôture, toute plantation. Le silence de l'administration pendant trois mois vaut accord tacite.*

*L'accord peut comporter des conditions particulières de réalisation (art. 10 du décret du 25 avril 1960).*

## B. - LIMITATIONS AU DROIT D'UTILISER LE SOL

### 1° Obligations passives

Obligation pour les propriétaires riverains des cours d'eau de laisser passer sur leurs terrains, pendant la durée des travaux d'entretien desdits cours d'eau, les fonctionnaires et agents chargés de la surveillance ainsi que les entrepreneurs et ouvriers - ce droit doit s'exercer autant que possible en longeant la rive du cours d'eau. Cette obligation s'applique également aux riverains des cours d'eau mixtes (§ IV-B. let de la circulaire du 27 janvier 1976 relative aux cours d'eau mixtes).

Obligation pour lesdits riverains de recevoir sur leurs terrains des dépôts provenant du curage (servitude consacrée par la jurisprudence).

Obligation pour lesdits riverains de réserver le libre passage pour les engins d'entretien, soit dans le lit des cours d'eau, soit sur leurs berges dans la limite qui peut être reportée à 6 mètres d'un obstacle situé près de la berge et qui s'oppose au passage des engins.

Obligation pour les riverains des cours d'eau où la pratique du transport de bois par flottage à bûches perdues a été maintenue de supporter sur leurs terrains une servitude de marchepied dont l'assiette varie avec les textes qui l'ont établie (décret et règlements anciens).

### 2° Droits résiduels du propriétaire

*Possibilité pour les propriétaires riverains des cours d'eau non domaniaux dont les terrains sont frappés de la servitude de passage des engins mécaniques, de procéder à des constructions et plantations,, sous condition d'en avoir obtenu l'autorisation préfectorale et de respecter les prescriptions de ladite autorisation (art. 10 du décret du 25 avril 1960).*

Si les travaux ou constructions envisagés nécessitent l'obtention d'un permis de construire, celui-ci tient lieu de l'autorisation visée ci-dessus. Dans ce cas, le permis de construire est délivré après consultation du service chargé de la police des cours d'eau et avec l'accord du préfet. Cet accord est réputé donné faute de réponse dans un délai d'un mois suivant la transmission de la demande de permis de construire par l'autorité chargée de l'instruction (art. R. 421-38-16 du code de l'urbanisme).

Si les travaux sont exemptés de permis de construire, mais assujettis au régime de déclaration en application de l'article L. 422-2 du code de l'urbanisme, le service instructeur consulte l'autorité mentionnée à l'article R. 421-38-16 dudit code. L'autorité ainsi consultée fait connaître à l'autorité compétente son opposition ou les prescriptions qu'elle demande dans un délai d'un mois à dater de la réception de la demande d'avis par l'autorité consultée. A défaut de réponse dans ce délai, elle est réputée avoir donné un avis favorable (art. R. 422-8 du code de l'urbanisme).

Possibilité pour les propriétaires riverains des cours d'eau non domaniaux d'établir, à condition d'en avoir obtenu l'autorisation préfectorale, des ouvrages destinés à l'établissement d'un prélèvement, d'un moulin ou d'une usine (loi sur l'eau du 3 janvier 1992 et décret 93.743 du 29 mars 1993, article 644 du code civil et loi du 16 octobre 1919 relative à l'utilisation de l'énergie hydraulique). La demande de permis de construire doit être accompagnée de la justification du dépôt de la demande d'autorisation (art. 421.3.3 du code de l'urbanisme).

Ce droit peut être supprimé ou modifié sans indemnité de la part de l'Etat exerçant ses pouvoirs de police dans les conditions prévues par l'article 109 du code rural, aux riverains des cours d'eau mixtes dont le droit à l'usage de l'eau n'a pas été transféré à l'Ecai (circulaire du 27 janvier 1976 relative aux cours d'eau mixtes - § IV-B. 2°).

## MONUMENTS HISTORIQUES

---

### I- GÉNÉRALITÉS

Servitudes de protection des monuments historiques.

Code du patrimoine-ordonnance n°2004-178 du 20 février 2004

Loi no 79-1150 du 29 décembre 1979 relative à la publicité, aux enseignes et préenseignes complétée par la loi n° 85-729 du 18 juillet 1985 et décrets d'application n° 80-Q23 et n° 80-92L du 21 novembre 1980, n° 82-211 du 24 février 1982, n° 82-220 du 25 février 19~2, n° 82-723 du 13 août 1982, n° 82-764 du 6 septembre 1982, n° 2-1044 du 7 décembre 1982 et n° 89-422 du 27 juin 1989.

Décret du 18 mars 1924 modifié par le décret du 13 janvier 1940 et par le décret n° 70-836 du 10 septembre 1970 (art. II), no 84-1006 du 15 novembre 1984.

Décret no 70-836 du 10 septembre 1970 pris pour l'application de la loi du 30 décembre 1966, complété par le décret n° 82-68 du 20 janvier 1982 (art. 4).

...Décret n° 70-837 du 10 septembre 1970 approuvant le cahier des charges-types pour l'application de l'article 2 de la loi du 30 décembre 1966.

Code de l'urbanisme, articles L. 410-1, L. 421-1, L. 421-6, L. 422-1, L. 422-2, L. 422-4, L. 430-1, L. 430-8, L. 441-1, L. 441-2, R. 410-4, R. 410-13, R. 421-19, R. 421-36, R. 421-38, R. 422-8, R. 421-38-1, R. 421-38-2, R. 421-38-3, R. 421-38-4, R. 421-38-8, R. 430-4, R. 430-5, R. 430-9, R. 430-10, R. 430-12, R. 430-15-7, R. 430-26, R. 430-27, R. 441-3, R. 442-1, R. 442-4-8, R. 442-4-9, R. 442-6, R. 442-6-4, R. 442-11-1, R. 442-12, R. 442-13, R. 443-9, R. 443-10, R. 443-13.

Code de l'expropriation pour cause d'utilité publique, article R. 11-15 et article II de la loi du 31 décembre 1913.

Décret n° 79-180 du 6 mars 1979 instituant des services départementaux de l'architecture.

Décret no 79-181 du 6 mars 1979 instituant des délégués régionaux à l'architecture et à l'environnement.

Décret n° 80-911 du 20 novembre 1980 portant statut particulier des architectes en chef des monuments historiques modifié par le décret n° 88-698 du 9 mai 1988.

Décret n° 84-145 du 27 février 1984 portant statut particulier des architectes des bâtiments de France.

Décret n° 84-1007 du 15 novembre 1984 instituant auprès des préfets de région une commission régionale du patrimoine historique, archéologique et ethnologique.

Décret n° 85-771 du 24 juillet 1985 relatif à la commission supérieure des monuments historiques.

Décret n° 86-538 du 14 mars 1986 relatif aux attributions et à l'organisation des directions régionales des affaires culturelles.

Circulaire du 2 décembre 1977 (ministère de la culture et de l'environnement) relative au report en annexe des plans d'occupation des sols, des servitudes d'utilité publique concernant les monuments historiques et les sites.

Circulaire n° 80-51 du 15 avril 1980 (ministère de l'environnement et du cadre de vie) relative à la responsabilité des délégués régionaux à l'architecture et à l'environnement en Matière de protection des sites, abords et paysages.

## II. - EFFETS DE LA SERVITUDE

### A - OBLIGATIONS DE FAIRE IMPOSEES AU PROPRIETAIRE

#### a) Classement

*(Art. 9 de la loi dû 31 décembre 1912 et art. 10 du décret du 18 mars 1924)*

Obligation pour le propriétaire de demander l'accord du ministre chargé des monuments historiques avant d'entreprendre tout travail de restauration, de réparation ou de modification, de procéder à tout déplacement ou destruction de l'immeuble. La démolition de ces immeubles demeure soumise aux dispositions de la loi du 31 décembre 1913 (art. L 430-1, dernier alinéa, du code de l'urbanisme).

Les travaux autorisés sont exécutés sous la surveillance du service des monuments historiques. Il est à noter que les travaux exécutés sur les immeubles classés sont exemptés de permis de construire (art. R.422.2 b du code de l'urbanisme), dès lors qu'ils sont contrôlés dans les conditions prévues par cette loi. La déclaration prévue à l'article L.422.2 ne tient pas lieu de la demande d'autorisation mentionnée à l'article 9 de la loi du 31 décembre 1913 (article L.422.4).

Lorsque les travaux nécessitent une autorisation au titre des installations et travaux divers du code de l'urbanisme (art. R- 442-2), le service instructeur doit recueillir l'accord du ministre chargé des monuments historiques, prévu à l'article 9 de la loi du 31 décembre 1913. Cette autorisation qui doit être accordée de manière expresse, n'est soumise à aucun délai d'instruction et peut être délivrée indépendamment de l'autorisation d'installation et travaux divers. Les mêmes règles s'appliquent pour d'autres travaux soumis à autorisation ou déclaration en vertu du code de l'urbanisme (clôtures, terrains de camping et caravanes, etc.).

Obligation pour le propriétaire, après mise en demeure, d'exécuter les travaux d'entretien ou de réparation faute desquels la conservation d'un immeuble classé serait gravement compromise. La mise en demeure doit préciser le délai d'exécution des travaux et la part des dépenses qui sera supportée par l'Etat et qui ne pourra être inférieure à 50 p. 100.

Obligation d'obtenir du ministre chargé des monuments historiques, une autorisation spéciale pour adosser une construction neuve à un immeuble classé (art. 12 de la loi du 31 décembre 1913). Aussi, le permis de construire concernant un immeuble adossé à un immeuble classé ne peut être délivré qu'avec l'accord exprès du ministre chargé des monuments historiques ou de son délégué (art. R. 421-38-3 du code de l'urbanisme) (1).

(1) Les dispositions de cet article ne sont applicables qu'aux projets de construction jouxtant un immeuble bâti et non aux terrains limitrophes (Conseil d'Etat, 13 mai 1981. Mme Castel : DA 1981, n° 212).

Ce permis de construire ne peut être obtenu tacitement (art. R. 421-12 et R. 421-19 6 du code de l'urbanisme). Un exemplaire de la demande de permis de construire est transmis par le service instructeur, au directeur régional des affaires culturelles (art. R- 421-38-3 du code de l'urbanisme).

Lorsque les travaux concernant un immeuble adossé à un immeuble classé sont exemptés de permis de construire mais soumis au régime de déclaration en application de l'article L. 422-2 du code de l'urbanisme, le service instructeur consulte l'autorité visée à l'article R. 421-38-3 du code de l'urbanisme. L'autorité ainsi concernée fait connaître à l'autorité compétente son opposition ou les prescriptions qu'elle demande dans un délai d'un mois à dater de la réception de la demande d'avis par l'autorité consultée. A défaut de réponse dans ce délai, elle est réputée avoir émis un avis favorable (art. R. 422-8 du code de l'urbanisme).

Le propriétaire qui désire édifier une clôture autour d'un immeuble classé, doit faire une déclaration de clôture en mairie, qui tient lieu de la demande d'autorisation prévue à l'article 12 de la loi du 31 décembre 1913.

Obligation pour le propriétaire d'un immeuble classé d'aviser l'acquéreur, en cas d'aliénation, de l'existence de cette servitude.

Obligation pour le propriétaire d'un immeuble classé de notifier au ministre chargé des affaires culturelles toute aliénation quelle qu'elle soit, et ceci dans les quinze jours de sa date.

Obligation pour le propriétaire d'un immeuble classé d'obtenir du ministre chargé des affaires culturelles, un accord préalable quant à l'établissement d'une servitude conventionnelle.

#### **b) Inscription sur l'inventaire supplémentaire des monuments historiques**

*(Art. 2 de la loi du 31 décembre 1913 et art. 12 du décret du 18 mars 1924)*

Obligation pour le propriétaire d'avertir le Directeur régional des affaires culturelles quatre mois avant d'entreprendre les travaux modifiant l'immeuble ou la partie d'immeuble inscrit. Ces travaux sont obligatoirement soumis à permis de construire dès qu'ils entrent dans son champ d'application (art. L. 422-4 du code de l'urbanisme).

Le ministre peut interdire les travaux qu'en engageant la procédure de classement dans les quatre mois, sinon le propriétaire reprend sa liberté (Conseil d'Etat, 2 janvier 1959, Dames Crozes : rec., p. 4).

Obligation pour le propriétaire qui désire démolir partiellement ou totalement un immeuble inscrit, de solliciter un permis de démolir. Un exemplaire de la demande est transmis au directeur régional des affaires culturelles (art. R. 430-4 et R. 430-5 du code de l'urbanisme). La décision doit être conforme à l'avis du ministre chargé des monuments historiques ou de son délégué (an. L. 430-8, R. 430-10 et R. 430-12 il~ du code de l'urbanisme).

#### **c) Abords des monuments classés ou inscrits**

*(Art. 1<sup>er</sup>, 13 et 13 bis de la loi du 31 décembre 1912)*

Dès qu'un monument a fait l'objet d'un classement ou d'une inscription sur l'inventaire, il est institué pour sa protection et sa mise en valeur un périmètre de visibilité de 500 mètres (l) de rayon autour du monument dans lequel tout immeuble nu ou bâti visible du monument protégé ou en même temps que lui est frappé de la servitude des "abords".

# AC1

Obligation au titre de l'article 13 bis de la loi de 1913, pour les propriétaires de tels immeubles, de solliciter une autorisation préalablement à tous travaux de construction nouvelle, de transformation et de modification de nature à en affecter l'aspect (ravalement, gros entretien, peinture, aménagement des toits et façades, etc...), de toute démolition et de tout déboisement.

Lorsque les travaux nécessitent la délivrance d'un permis de construire, ledit permis ne peut être délivré qu'avec l'accord de l'architecte des bâtiments de France. Cet accord est réputé donné faute de réponse dans un délai d'un mois suivant la transmission de la demande de permis de construire par l'autorité chargée de son instruction, sauf si l'architecte des bâtiments de France fait connaître dans ce délai, par une décision motivée, à cette autorité, son intention -d'utiliser un délai plus long qui ne peut, en tout état de cause, excéder quatre mois (art. R. 421-38-4 du code de l'urbanisme).

L'évocation éventuelle du dossier par le ministre chargé des monuments historiques empêche toute délivrance tacite du permis de construire.

Lorsque les travaux sont exemptés de permis de construire mais soumis au régime de déclaration en application de l'article L. 422-2 du code de l'urbanisme, le service instructeur consulte l'autorité mentionnée à l'article R. 421-38-4 du code de l'urbanisme. L'autorité ainsi consultée fait connaître à l'autorité compétente son opposition ou les prescriptions qu'elle demande dans un délai d'un mois à dater de la réception de la demande d'avis par l'autorité consultée. A défaut de réponse dans ce délai, elle est réputée avoir émis un avis favorable (art. R. 422-8 du code de l'urbanisme).

Lorsque les travaux nécessitent une autorisation au titre des installations et travaux divers, l'autorisation exigée par l'article R. 442-2 du code de l'urbanisme tient lieu de l'autorisation exigée en vertu de l'article 13 bis de la loi du 31 décembre 1913 lorsqu'elle est donnée avec l'accord de l'architecte des bâtiments de France (art. R. 442-13 du code de l'urbanisme) et ce, dans les territoires où s'appliquent les dispositions de l'article R. 442-2 du code de l'urbanisme, mentionnées à l'article R. 442-1 dudit code).

Le permis de démolir visé à l'article L. 430-1 du code de l'urbanisme tient lieu d'autorisation de démolir prévue par l'article 13 bis de la loi du 31 décembre 1913. Dans ce cas, la décision doit être conforme à l'avis du ministre chargé des monuments historiques ou de son délégué (art. R. 430-12 du code de l'urbanisme).

Lorsque l'immeuble est inscrit sur l'inventaire supplémentaire des monuments historiques. ou situé dans le champ de visibilité d'un édifice classé ou inscrit et que par ailleurs cet immeuble est insalubre, sa démolition est ordonnée par le préfet (art. L. 28 du code de la santé publique) après avis de l'architecte des bâtiments de France. Cet avis est réputé délivré en l'absence de réponse dans un délai de quinze jours (art. R. 430-27 du code de l'urbanisme).

Lorsqu'un immeuble menaçant ruine, est inscrit sur l'inventaire des monuments historiques. ou situé dans le champ de visibilité d'un édifice classé ou inscrit ou est protégé au titre des articles 4, 9, 17 ou 28 de la loi du 2 mai 1930, et que par ailleurs cet immeuble est déclaré par le maire « immeuble menaçant ruine », sa réparation ou sa démolition ne peut être ordonnée par ce dernier qu'après avis de l'architecte des bâtiments de France. Cet avis est réputé délivré en l'absence de réponse dans un délai de huit jours (art. R. 430-26 du code de l'urbanisme).

En cas de péril imminent donnant lieu à l'application de la procédure prévue à l'article L. 511-3 du code de la construction et de l'habitation, le maire en informe l'architecte des bâtiments de France en même temps qu'il adresse l'avertissement au propriétaire.

## **B- LIMITATIONS AU DROIT D'UTILISER LE SOL**

### **1° Obligations passives**

#### *Immeubles classés, inscrits sur inventaire ou situés dans le champ de visibilité des monuments classés ou inscrits*

Interdiction de toute publicité sur les immeubles classés ou inscrits (art. 4 de la loi n° 79.1150 du 29 décembre 1979 relative à la publicité, aux enseignes et préenseignes) ainsi que dans les zones de protection délimitées autour des monuments historiques classés, dans le champ de visibilité des immeubles classés ou inscrits et à moins de 100 mètres de ceux-ci (art. 7 de la loi du 29 décembre 1979). Il peut être dérogé à ces interdictions dans les formes prévues à la section 4 de la dite loi, en ce qui concerne les zones mentionnées à l'article 7 de la loi du 29 décembre 1979. Au-delà de 100 mètres d'un monument classé ou inscrit, l'installation de toute publicité reste soumise à autorisation (art. 13 bis et 13 ter de la loi de 1913) ; cette autorisation est délivrée par le maire après avis conforme de l'Architecte des Bâtiments de France.

Les préenseignes sont soumises aux dispositions visées ci-dessus concernant la publicité (art. 18 de la loi du 29 décembre 1979).

L'installation d'une enseigne est soumise à autorisation dans les lieux mentionnés aux articles 4 et 7 de la loi du 29 décembre 1979 (art. 17 de ladite loi).

Interdiction d'installer des campings, sauf autorisation préfectorale, à moins de 500 mètres d'un monument classé ou inscrit. Obligation pour le maire de faire connaître par affiche à la porte de la mairie et aux points d'accès du monument l'existence d'une zone interdite aux campeurs (décret n° 63-134 du 9 février 1903).

Interdiction du camping et du stationnement de caravanes pratiqués isolément, ainsi que l'installation de terrains de camping et de caravanage à l'intérieur des zones de protection autour d'un monument historique classé, inscrit ou en instance de classement, défini au 3° de l'article 1er de la loi du 31 décembre 1913 ; une dérogation peut être accordée par le préfet ou le maire après avis de l'architecte des bâtiments de France (art. R. 443-9 du code de l'urbanisme). Obligation pour le maire de faire connaître par affiche à la porte de la mairie et aux principales voies d'accès de la commune, l'existence d'une zone de stationnement réglementé des caravanes.

### **2° Droits résiduels du propriétaire**

#### **a) Classement**

Le propriétaire d'un immeuble classé peut le louer, procéder aux réparations intérieures qui n'affectent pas les parties classées, notamment installer une salle de bain, le chauffage central. Il n'est jamais tenu d'ouvrir sa maison aux visiteurs et aux touristes, par contre, il est libre s'il le désire d'organiser une visite dans les conditions qu'il fixe lui-même.

Le propriétaire d'un immeuble classé peut, si des travaux nécessaires à la conservation de l'édifice sont exécutés d'office, solliciter dans un délai d'un mois à dater du jour de la notification de la décision de faire exécuter les travaux d'office, l'Etat d'engager la procédure d'expropriation. L'Etat doit faire connaître sa décision dans un délai de six mois, mais les travaux ne sont pas suspendus (art. 2 de la loi du 30 décembre 1966 ; art. 7 et 8 du décret du 10 septembre 1970).

# AC1

La collectivité publique (Etat, département ou commune) devenue propriétaire d'un immeuble classé à la suite d'une procédure d'expropriation engagée dans les conditions prévues par la loi du 31 décembre 1913 (art. 6), peut le céder de gré à gré à une personne publique ou privée qui s'engage à l'utiliser aux fins et conditions prévues au cahier des charges annexé à l'acte de cession. La cession à une personne privée doit être approuvée par décret en Conseil d'Etat (art. 9-2 de la loi de 1913, art. 10 du décret du 70-836 du 10 septembre 1970 et décret n° 70-837 du 10 septembre 1970).

## **b) Inscription sur l'inventaire supplémentaire des monuments historiques**

Néant

## **c) Abords des monuments historiques classés ou inscrits**

Néant



## **MONUMENTS HISTORIQUES**

### **I. GENERALITES**

Servitudes de protection des monuments historiques.

Code du patrimoine - ordonnance n°2004-178 du 20 février 2004

Loi n° 79.1150 du 29 décembre 1979 relative à la publicité, aux enseignes et préenseignes et décrets d'application n° 80.923 et 11n° 80.924 du 21 novembre 1980.

Décret du 18 mars 1924 modifié par le décret du 13 janvier 1946 et par le décret n° 70.836 du 10 septembre 1970 article 11.

Décret n° 70.836 du 10 septembre 1970 pris pour l'application de la loi du 30 décembre 1966.

Décret n° 70.837 du 10 septembre 1970 approuvant le cahier des charges-types pour l'application de l'article 2 de la loi du 30 décembre 1966.

Code de l'urbanisme, articles L 421.1, L 421.6, L 430.1, L 441.1, L 441.2, L 441.4 et R 421.11 , R 421.19, R 421.38.2, R 421.38.6, R 421.38.8 , R 430.9 et 10, R 430.13 et 14, R 430.26 et 27, R 441.12, R 442.2, R 442.5, R442.7 et R442.13.

Décret n° 77.759 du 7 juillet 1977 relatif au régime des clôtures et des divers modes d'utilisation du sol modifiant par son article 8 l'article 13 ter de la loi du 31 décembre 1913 sur les monuments historiques.

Décret n° 79.180 du 6 mars 1979 instituant des services départementaux de l'architecture.

Décret n° 79.181 du 6 mars 1979 instituant des délégués régionaux à l'architecture et à l'environnement.

Circulaire du 2 décembre 1977 (Ministère de la culture et de l'environnement) relative au report des servitudes d'utilité publique concernant les monuments historiques et les sites, en annexe des plans d'occupation des sols.

Circulaire n° 80.51 du 15 avril 1980 (Ministère environnement et cadre de vie) relative à la responsabilité des délégués régionaux à l'architecture et à l'environnement en matière de protection de sites, abords et paysages.

Ministère de la culture et de la communication, direction du patrimoine.

Ministère de l'environnement et du cadre de vie, direction de l'urbanisme et des paysages.

Loi 2000-1208 du 13 décembre 2000 relative à la solidarité et au renouvellement urbains (SRU) art. 40

## **II. PROCEDURE D'INSTITUTION**

### **A. Procédure**

#### **a. Classement**

Loi du 31 décembre 1913 modifiée.

Sont susceptibles d'être classés :

- les immeubles par nature qui dans leur totalité ou en partie, présentent pour l'histoire ou pour l'art un intérêt public ;
- les terrains qui renferment des semons ou des gisements préhistoriques ;
- les immeubles dont le classement est nécessaire pour isoler, dégager, assainir ou mettre en valeur un immeuble classé ou proposé au classement ;
- d'une façon générale, les immeubles nus ou bâtis situés dans le champ de visibilité d'un immeuble classé ou proposé pour le classement : soit tout immeuble nu ou bâti visible de l'immeuble classé ou visible en même temps que lui et compris dans un périmètre n'excédant pas 500 mètres. A titre exceptionnel ce périmètre peut être étendu au-delà de 500 mètres par décret en Conseil d'Etat, après avis de la commission supérieure des monuments historiques (loi du 21 Juillet 1962 : Protection des abords).

L'initiative du classement appartient conjointement au ministre de l'environnement et du cadre de vie et au ministre de la culture et de la communication.

Le classement peut être réalisé à l'amiable par arrêté conjoint du ministre de l'environnement et du cadre de vie et du ministre de la culture et de la communication après avis de la commission supérieure des monuments historiques, sur initiative du propriétaire ou de l'administration. A défaut de consentement du propriétaire le classement est prononcé par décret en Conseil d'Etat après avis de la commission supérieure des monuments historiques.

Le recours pour excès de pouvoir contre une décision de classement est ouvert à toute personne intéressée à qui la mesure fait grief.

#### **b. Inscription a l'inventaire supplémentaire des monuments historiques**

Sont susceptibles d'être portés à cet inventaire :

- les immeubles ou parties d'immeubles publics ou privés, qui sans justifier une demande de classement immédiat, présentent un intérêt d'histoire ou d'art « suffisant » pour en rendre désirable la préservation (décret du 18 avril 1961) .
- les immeubles nus ou bâtiments situés dans le champ de visibilité d'un immeuble classé ou inscrit (loi du 25 février 1943).

L'initiative de l'inscription appartient conjointement au ministre de l'environnement et du cadre de vie et au ministre de la culture et de la communication.

## AC1 PPM

L'inscription est réalisée par arrêté conjoint du ministre de l'environnement et du cadre de vie et du ministre de la culture et de la communication, le consentement du propriétaire n'étant pas requis.

Le recours pour excès de pouvoir est ouvert à toute personne intéressée à qui la mesure fait grief.

### c. Abords des monuments classés ou inscrits

Dès qu'un monument a fait l'objet d'un classement ou d'une inscription à l'inventaire, il est institué pour sa protection et sa mise en valeur un périmètre de visibilité de 500 mètres dans lequel tout immeuble nu ou bâti visible du monument protégé ou en même temps que lui est frappé de la servitude « abords » dont les effets sont visés à III A 2°. (Article 1°, 3° de la loi du 31 décembre 1913 sur les monuments historiques).

Le périmètre de 500 m peut, sur proposition de l'Architecte des Bâtiments de France et après accord de la commune, être modifié de façon à désigner des ensembles d'immeubles et des espaces qui participent à l'environnement du monument pour en préserver le caractère ou contribuer à en améliorer la qualité. Le périmètre est soumis à enquête publique conjointement avec le plan local d'urbanisme. Il est annexé au plan local d'urbanisme dans les conditions prévues à l'article L 126-1 du code de l'urbanisme.

## B. Indemnisation

### a. Classement

Le classement d'office peut donner droit à une indemnité au profit du propriétaire s'il résulte des servitudes et obligations qui en découlent, une modification à l'état ou à l'utilisation des lieux déterminant un préjudice direct, matériel et certain.

La demande d'indemnité devra être adressée au préfet et produite dans les six mois à dater de la notification du décret de classement. A défaut d'accord amiable, l'indemnité est fixée par le juge de l'expropriation saisi par la partie la plus diligente (loi du 30 décembre 1966, article 1 modifiant l'article 5 de la loi du 31 décembre 1913, décret du 10 septembre 1970, articles 1 à 3).

Les travaux de réparation ou d'entretien et de restauration exécutés sur l'initiative du propriétaire après autorisation et sous surveillance des services compétents, peuvent donner lieu à participation de l'Etat.

Lorsque l'Etat prend à sa charge une partie de ces travaux, l'importance de son concours est fixée en tenant compte de l'intérêt de l'édifice, de son état actuel, de la nature des travaux projetés et enfin des sacrifices consentis par le propriétaire ou toutes autres personnes intéressées à la conservation du monument (décret du 18 mars 1964, article 11).

### b. Inscription à l'inventaire supplémentaire des monuments historiques

Les travaux d'entretien et de réparation que nécessite la conservation de tels immeubles peuvent, le cas échéant, faire l'objet d'une subvention de l'Etat dans la limite de 40 % de la dépense engagée. Ces travaux doivent être exécutés sous le contrôle du service des monuments historiques (loi du 24 mai 1951).

**b. Abords des monuments classés ou inscrits**

**c.**

Aucune indemnisation n'est prévue.

**C. Publicité**

**a. Classement et inscription à l'inventaire supplémentaire des monuments historiques**

Notification aux propriétaires des décisions de classement ou d'inscription à l'inventaire.

Publication des décisions de classement ou d'inscription à l'inventaire, au bureau des hypothèques et mention au fichier immobilier dans les conditions fixées par le décret du 4 janvier 1955 sur la publicité foncière.

Publication au journal officiel de la liste des immeubles classés au cours d'une année avant l'expiration du premier trimestre de l'année suivante.

**b. Abords de monuments classés ou inscrits.**

Les propriétaires concernés sont informés à l'occasion de la publicité afférente aux décisions de classement ou d'inscription.

La servitude « abords » est indiquée au certificat d'urbanisme.

### **III. EFFETS DE LA SERVITUDE**

#### **A – PREROGATIVES DE LA PUISSANCE PUBLIQUE**

##### **1° Prerogatives exercées directement par la puissance publique**

**a. Classement**

Possibilité pour le ministre de la culture et de la communication de faire exécuter par les soins de l'Administration et aux frais de l'Etat, les travaux de réparation ou d'entretien jugés indispensables à la conservation des monuments classés (article 9 de la loi modifiée du 31 décembre 1913).

Possibilité pour le ministre de la culture et de la communication de faire exécuter d'office par son administration, les travaux de réparation ou d'entretien faute desquels la conservation serait gravement compromise et auxquels le propriétaire n'aurait pas procédé après mise en demeure ou décision de la juridiction administrative en cas de contestation. La participation de l'Etat au coût des travaux ne pourra être inférieure à 50 %. Le propriétaire peut s'exonérer de sa dette en faisant abandon de l'immeuble à l'Etat (loi du 30 décembre 1966, article 2 : décret 110 70.836 du 10 septembre 1970, titre 1).

## AC1 PPM

Possibilité pour le ministre chargé des monuments historiques, pour les départements et les communes, de poursuivre l'expropriation d'un immeuble déjà classé ou en voie de l'être en raison de l'intérêt public qu'il offre au point de vue de l'histoire ou de l'art. Tous les effets du classement s'appliquent de plein droit du jour où l'Administration notifie au propriétaire de l'immeuble son intention de l'exproprier (loi du 31 décembre 1913, articles 6 et 7).

Possibilité pour le ministre chargé des monuments historiques, de poursuivre l'expropriation de l'immeuble au nom de l'Etat (ce dernier pouvant se substituer une collectivité publique locale ou un établissement public) si les travaux de réparation et d'entretien indispensables n'ont pas été effectués par le propriétaire après mise en demeure ou décision de la juridiction administrative en cas de contestation (article 2 de la loi du 31 décembre 1966 ; article 9.1 de la loi du 31 décembre 1913 ; décret n° 70.836 du 10 septembre 1970, titre III).

Possibilité de rétrocéder de gré à gré à des personnes publiques ou privées les immeubles classés expropriés (loi du 31 décembre 1913, article 9.2).

### **b. Inscription à l'inventaire supplémentaire des monuments historiques**

Possibilité pour le ministre de la culture et de la communication d'ordonner qu'il soit sursis pendant cinq ans à des travaux devant entraîner un morcellement ou un dépeçage de l'édifice dans le seul but de vendre les matériaux ainsi détachés (mesure de sauvegarde avant classement).

## **2° Obligations de faire imposées au propriétaire**

### **a. Classement**

*(article 9 de la loi du 31 décembre 1913)*

Obligation pour le propriétaire de demander l'accord du ministre de la culture et de la communication avant d'entreprendre tout travail de restauration ou de modification, de procéder à tout déplacement ou destruction de l'immeuble. La démolition de ces immeubles demeure soumise aux dispositions de la loi du 31 décembre 1913 (article L 430.1 dernier alinéa du code de l'urbanisme). Les travaux autorisés sont exécutés sous la surveillance du service des monuments historiques. Il est à noter que les travaux exécutés sur les édifices classés sont exemptés du permis de construire (art. R 422.2 b) du code de l'urbanisme), et de l'autorisation de clôture (art. R 441.12 du code de l'urbanisme). Lorsque les travaux projetés nécessitent une autorisation au titre des installations et travaux divers du code de l'urbanisme, l'autorisation exigée par l'article R 442.2 du code de l'urbanisme tient lieu de l'autorisation exigés en vertu de l'article 9 de la loi du 31 décembre 1913, et ce, dans les territoires où s'appliquent les dispositions de l'article R 442.2 du code de l'urbanisme, mentionnés par l'article R 442.1 du dit code. Cette autorisation ne peut être tacite (article R 442.7 du code de l'urbanisme). Elle est de la compétence du préfet (article R 442.5 du code de l'urbanisme).

Obligation pour le propriétaire, dès mise en demeure par le ministre de la culture et de la communication, d'exécuter les travaux d'entretien ou de réparation faute desquels la conservation d'un immeuble classé serait gravement compromise. La mise en demeure doit préciser le délai d'exécution des travaux et la part des dépenses qui sera supportée par l'Etat et qui ne pourra être inférieure à 50 %.

## AC1 PPM

Obligation d'obtenir du ministre chargé des monuments historiques, une autorisation spéciale pour adosser une construction neuve à un immeuble classé. Aussi le permis de construire concernant un immeuble adossé à un immeuble classé ne peut-il être délivré qu'avec l'accord exprès du ministre chargé des monuments historiques ou de son délégué (article R 421.38.3 du code de l'urbanisme) il ne peut être tacite (articles R 421.12 et R 421.19 b du code de l'urbanisme).

Lorsque le propriétaire désire édifier une clôture autour de ce bâtiment, l'autorisation délivrée au titre de l'article 12 de la loi du 31 décembre 1913, tient lieu de l'autorisation de clôture du code de l'urbanisme (article R 441.12 du code de l'urbanisme).

Obligation pour le propriétaire d'un immeuble classé d'aviser en cas d'aliénation l'acquéreur de l'existence de cette servitude.

Obligation pour le propriétaire d'un immeuble classé de notifier au ministre de la culture et de la communication toute aliénation quelle qu'elle soit, et ceci dans les quinze jours de sa date.

Obligation pour le propriétaire d'un immeuble classé d'obtenir du ministre de la culture et de la communication un accord préalable quant à l'établissement d'une servitude conventionnelle.

### **b. Inscription à l'Inventaire supplémentaire des monuments historiques**

*(article 2 de la loi du 31 décembre 1913)*

Obligation, pour les propriétaires concernés, d'avertir le ministre de la culture et de la communication quatre mois avant d'entreprendre des travaux modifiant l'immeuble ou la partie d'immeuble inscrit. Lorsque ces travaux sont soumis à permis de construire, l'un des exemplaires de la demande doit être adressé au ministre de l'environnement et du cadre de vie. Cet envoi fait courir le délai de 4 mois prévu à l'article 2 de la loi du 31 Décembre 1913 (article R 421.38.2 du code de l'urbanisme).

Le ministre ne peut interdire les travaux qu'en engageant la procédure de classement dans les quatre mois sinon le propriétaire reprend sa liberté d'action.

Obligation pour les propriétaires concernés qui désirent procéder à la démolition d'un immeuble de solliciter un permis de démolir au titre de l'article L 430.10 du code de l'urbanisme. Dans ce cas la décision doit être conforme à l'avis du ministre chargé des monuments historiques (article R 430.13 du code de l'urbanisme).

### **c. Abords des monuments classés ou inscrits**

*(articles L 13 et 13bis de la loi du 31 décembre 1913).*

Obligation au titre de l'article 13 bis de la loi du 31 décembre 1913, pour les propriétaires de tels immeubles, de solliciter l'autorisation préfectorale préalablement à tous travaux de construction nouvelle, de transformation et modification de nature à en affecter l'aspect (ravalement, gros entretien, peinture, aménagement des toits et façades, etc.). de toute démolition et de tout déboisement.

## AC1 PPM

Lorsque les travaux nécessitent la délivrance d'un permis de construire, le dit permis ne peut être délivré qu'avec l'accord de l'architecte des bâtiments de France. Cet accord est réputé donné faute de réponse dans le délai de 4 mois suivant la transmission de la demande de permis de construire par l'autorité chargée de son instruction (art. R 421.38 du code de l'urbanisme). Ledit permis est de la compétence du préfet (article R 421.38.8 du code de l'urbanisme). Toutefois, si le ministre a décidé, dans ce délai, d'évoquer le dossier, le permis de construire ne peut être délivré qu'avec son accord exprès (art. R 421.38.4 du code de l'urbanisme). Le permis de construire visé par l'architecte des bâtiments de France tient lieu de l'autorisation de l'article 13 bis de la loi du 31 décembre 1913 (article L 421.6 du code de l'urbanisme).

L'évocation éventuelle du dossier par le ministre chargé des monuments historiques empêche toute, délivrance tacite du permis de construire (article R 421.38.4 du code de l'urbanisme).

Lorsque les travaux nécessitent une autorisation au titre des installations et travaux divers, l'autorisation exigée par l'article R 442.2 du code de l'urbanisme tient lieu de l'autorisation exigée en vertu de l'article 13 bis de la loi du 31 décembre 1913 lorsqu'elle est donnée avec l'accord de l'architecte des bâtiments de France (article R 442.13 du code de l'urbanisme) et ce, dans les territoires où s'appliquent les dispositions de l'article R 442.2 du code de l'urbanisme mentionnés à l'article R 442.1 dudit code ;

Lorsque le propriétaire désire édifier une clôture autour de son bâtiment, l'autorisation accordée au titre de l'article 13 bis de la loi du 31 décembre 1913, tient lieu de l'autorisation de clôture du code de l'urbanisme ( article R 441.12 du code de l'urbanisme).

Le permis de démolir visé aux articles L 430.1 et suivants du code de l'urbanisme tien lieu de l'autorisation de démolir prévue par l'article 13 bis de la loi du 31 décembre 1913 (art .L 430.1 du code de l'urbanisme). Dans ce cas la décision doit être conforme à l'avis du ministre chargé des monuments historiques (article R 430.13 du code de l'urbanisme).

Lorsque l'immeuble inscrit sur l'inventaire supplémentaire des monuments historiques, est situé dans le champ de visibilité d'un édifice classé ou inscrit et que par ailleurs cet immeuble est insalubre, sa démolition est ordonnée par le préfet (article L 28 du code de la santé publique) après avis de l'architecte des bâtiments de France (article R 430.27 du code de l'urbanisme).

Lorsqu'un immeuble est inscrit sur l'inventaire supplémentaire des monuments historiques, est situé dans le champ de visibilité d'un édifice classé ou inscrit ou est protégé au titre de la loi du 2 mai 1930 sur les sites (articles 4, 9, 17 ou 28), et que par ailleurs cet immeuble se trouve situé dans un secteur de rénovation urbaine, la liste des bâtiments à démolir ne peut être dressée par le préfet qu'après avis de l'architecte des bâtiments de France (décret n° 77.738 du 7 juillet 1977 relatif au permis de démolir article 2 complétant l'article R .312.3 du code de l'urbanisme).

Lorsqu'un immeuble menaçant ruine est inscrit sur l'inventaire des monuments historiques, est situé dans le champ de visibilité d'un édifice classé ou inscrit ou est protégé au titre de la loi du 2 mai 1930 sur les sites ( articles 4, 9, 17 ou 28) et que par ailleurs cet immeuble est déclaré « immeuble menaçant ruine » par le maire, sa réparation ou sa démolition ne peut être ordonnée par ce dernier qu'après avis de l'architecte des bâtiments de France (article R 430.26 du code de l'urbanisme).

## AC1 PPM

La commission régionale des opérations immobilières, de l'architecture et des espaces protégés ainsi que la commission supérieure des monuments historiques sont éventuellement consultées sur les projets de travaux qui posent des problèmes difficiles d'harmonisation avec le monument protégé.

### **B. LIMITATION AU DROIT D'UTILISER LE SOL**

#### **1° Obligations passives**

Immeubles classés, inscrits à l'inventaire supplémentaire ou situés dans le champ de visibilité des monuments classés ou inscrits.

Interdiction de toute publicité sur les immeubles classés ou inscrits (article 4 de la loi n° 79.1150 du 29 décembre 1979 relative à la publicité, aux enseignes et préenseignes) ainsi que dans les zones de protection délimitées autour des monuments historiques classés, dans le champ de visibilité des immeubles classés ou inscrits et à moins de 100 m de ceux-ci (article 7 de la loi du 29 décembre 1979). Il peut être dérogé dans les formes prévues à la section 4 de la dite loi. à ces interdictions, en ce qui concerne les zones mentionnées à l'article 7 de la loi du 29 décembre 1979,

Les préenseignes sont soumises aux dispositions visées ci-dessus concernant la publicité (article 18 de la loi du 29 décembre 1979).

L'installation d'une enseigne est soumise à autorisation dans les lieux mentionnés aux articles 4 et 7 de la loi du 29 décembre 1979 (article 17 de la dite loi).

Interdiction d'installer des campings, sauf autorisation préfectorale. à moins de 500 mètres d'un monument classé ou inscrit. Obligation pour le maire de faire connaître par affiche à la porte de la mairie et aux points d'accès du monument, l'existence d'une zone interdite aux campeurs (décret n° 68.134 du 9 février 1968).

Interdiction d'installer des terrains aménagés en vue du stationnement des caravanes, sauf autorisation préfectorale. à moins de 500 mètres d'un monument classé ou inscrit (article R 443.9 du code de l'urbanisme). Obligation pour le maire de faire connaître par affiche à la porte de la mairie et aux principales voies d'accès de la commune, l'existence d'une zone à stationnement réglementé des caravanes.

#### **2° Droits résiduels du propriétaire**

##### **a. Classement**

Le propriétaire d'un immeuble classé peut le louer, procéder aux réparations intérieures qui n'affectent pas les parties classées, notamment installer une salle de bains, le chauffage central. Il n'est jamais tenu d'ouvrir sa maison au visiteurs et aux touristes, par contre il est libre s'il le désire d'organiser une visite dans les conditions qu'il fixe lui-même.



## **AC1 PPM**

Le propriétaire d'un immeuble classé peut, si des travaux nécessaires à sa conservation sont exécutés d'office, solliciter, dans un délai de un mois à dater du jour de la notification de la décision de faire exécuter des travaux d'office l'Etat d'engager la procédure d'expropriation. L'Etat doit faire connaître sa décision dans un délai de six mois, mais les travaux ne sont pas suspendus (article 2 de la loi du 30 décembre 1966 ; articles 7 et 8 du décret du 10 septembre 1970).

Le propriétaire d'un immeuble classé ou exproprié en vertu de la présente législation peut le céder de gré à gré à des personnes publiques ou privées. Les acquéreurs s'engagent à l'utiliser aux fins et dans les conditions prévues au cahier des charges annexé à l'acte de cession (article 9.2 nouveau de la loi du 31 décembre 1913 ; article 2 de la loi du 30 décembre 1966).

### **c. Inscription à l'inventaire supplémentaire des monuments historiques**

Néant.

### **d. Abords des monuments historiques classés ou inscrits**

Néant.

## CONSERVATION DES EAUX

---

### I. GENERALITES

Servitudes résultant de l'instauration de périmètres de protection des eaux potables (souterraines ou superficielles) et des eaux minérales.

Protection des eaux potables : articles L 1321-2 et 1321-3 du code de la santé publique (décret n° 61.859 du 1er août 1961 modifié par décret n° 67.1093 du 15 décembre 1967).

Circulaire du 10 décembre 1968 (Affaires sociales), J.O. du 22 décembre 1968, en cours de modification.

Loi n°92-3 du 3 janvier 1992 sur l'eau.

Décrets n°89-3 du 3 janvier 1989 relatif aux eaux destinées à la consommation humaine et n° 93-742 du 29 mars 1993 relatif aux procédures d'autorisation et de déclaration prévues par l'article 10 de la loi du 3 janvier 1992.

Protection des eaux minérales (article 736 et suivants du code de la santé publique).

Ministère de la santé et de la sécurité sociale, direction générale de la santé, sous-direction des actions de prévention et de détection.

### II. PROCEDURE D'INSTITUTION

#### A. Procédure

##### PROTECTION DES EAUX POTABLES

Détermination de périmètres de protection autour du point de prélèvement, par l'acte portant déclaration d'utilité publique des travaux de prélèvement d'eau destinée à l'alimentation des collectivités humaines.

Détermination de périmètres de protection autour de points de prélèvement existants ainsi qu'autour des ouvrages d'adduction à écoulement libre et des réservoirs enterrés, par actes déclaratifs d'utilité publique.

Les périmètres de protection comportent :

- le périmètre de protection immédiate ;
- le périmètre de protection rapprochée ;
- le cas échéant, le périmètre de protection éloignée.

Ces périmètres sont déterminés au vu du rapport géologique et en considération de la nature du terrain et de sa perméabilité, et après consultation notamment de la direction départementale des affaires sanitaires et sociales, de la direction départementale de l'agriculture, de la direction départementale de l'équipement, du service de la navigation et du Service chargé des mines, au sein d'une conférence inter-services.

## **PROTECTION DES EAUX MINERALES**

Détermination d'un périmètre de protection autour des sources d'eaux minérales déclarées d'intérêt public, par décret en Conseil d'Etat. Ce périmètre peut être modifié dans la mesure où des circonstances nouvelles en font reconnaître la nécessité (article 736, code de la santé publique).

### **B. Indemnisation**

#### **PROTECTION DES EAUX POTABLES**

Les indemnités qui peuvent être dues à la suite de mesures prises pour la protection des eaux potables sont fixées à l'amiable ou par les tribunaux judiciaires comme en matière d'expropriation .

#### **PROTECTION DES EAUX MINERALES**

En cas de dommages résultant de la suspension, de l'interruption ou de la destruction de travaux à l'intérieur ou en dehors du périmètre de protection, ou de l'exécution de travaux par le propriétaire de la source, l'indemnité due par celui-ci est réglée à l'amiable ou par les tribunaux en cas de contestation. Cette indemnité ne peut excéder le montant des pertes matérielles éprouvées et le prix des travaux devenus inutiles, augmenté de la somme nécessaire pour le rétablissement des lieux dans leur état primitif (article 744, code de la santé publique). Dépôt par le propriétaire de la source, d'un cautionnement dont le montant est fixé par le tribunal et qui sert de garantie au paiement de l'indemnité (article 745 du code de la santé publique).

### **C.Publicité**

#### **PROTECTION DES EAUX POTABLES**

Publicité consécutive à la déclaration d'utilité publique des travaux de prélèvement d'eau.

#### **PROTECTION DES EAUX MINERALES**

Publicité du décret en Conseil d'Etat d'institution du périmètre de protection.

## **III. EFFETS DE LA SERVITUDE**

### **A. PREROGATIVES DE LA PUISSANCE PUBLIQUE**

#### **1° Prerogatives exercées directement par la puissance publique**

#### **PROTECTION DES EAUX POTABLES**

Acquisition en pleine propriété des terrains situés dans le périmètre de protection immédiate des points de prélèvement d'eau potable, des ouvrages d'adduction à écoulement libre et des réservoirs enterrés. Pose de clôtures si possible.

## PROTECTION DES EAUX MINERALES

Possibilité pour le préfet, sur demande du propriétaire d'une source d'eau minérale déclarée d'intérêt public, d'ordonner la suspension provisoire de travaux souterrains ou de sondages entrepris hors du périmètre, qui, s'avérant nuisibles à la source nécessiteraient l'extension du périmètre (article 739 du code de la santé publique).

Extension des dispositions mentionnées ci-dessus aux sources minérales déclarées d'intérêt public, auxquelles aucun périmètre n'a été assigné (article 740 du code de la santé publique).

Possibilité pour le préfet, sur demande du propriétaire d'une source d'eau minérale déclarée d'intérêt public, d'interdire des travaux régulièrement entrepris, si leur résultat constaté est de diminuer ou d'altérer la source. Le propriétaire du terrain est préalablement entendu mais l'arrêté préfectoral est exécutoire par provision sauf recours au tribunal administratif (article 738 du code de la santé publique).

Possibilité à l'intérieur du périmètre de protection, pour le propriétaire d'une source déclarée d'intérêt public, de procéder sur le terrain d'autrui, à l'exclusion des maisons d'habitations et des cours attenantes, à tous les travaux nécessaires à l'utilisation de la source, lorsque ces travaux ont été autorisés par arrêté ministériel. L'occupation du terrain ne peut avoir lieu, qu'après qu'un arrêté préfectoral en ait fixé la durée, le propriétaire du terrain ayant été préalablement entendu (article 743 du code de la santé publique).

### 2° Obligations de faire imposées au propriétaire

## PROTECTION DES EAUX POTABLES

Obligation pour le propriétaire d'un terrain situé dans un périmètre de protection rapprochée ou éloignée, d'un point de prélèvement d'eau potable, d'ouvrages d'adduction à écoulement libre ou de réservoirs enterrés, de satisfaire dans les délais donnés aux conditions prescrites par l'acte déclaratif d'utilité publique, en ce qui concerne les activités, dépôts et installations existant à la date de publication dudit acte.

## B. LIMITATION AU DROIT D'UTILISER LE SOL

### 1° Obligations passives

## PROTECTION DES EAUX POTABLES

### a. Souterraines

A l'intérieur du périmètre de protection immédiate, interdiction de toutes activités. Possibilité d'autorisations exceptionnelles à l'acte déclaratif d'utilité publique pour les activités qui ne seraient pas incompatibles avec la préservation de la qualité de l'eau (article 42 du décret du 1<sup>er</sup> août 1961, modifié).

A l'intérieur du périmètre de protection rapprochée, interdiction ou réglementation par l'acte d'utilité publique des activités et faits suivants :

— forage de puits, exploitation de carrières à ciel ouvert, ouverture et remblaiement d'excavations à ciel ouvert ;

# AS1

- dépôts d'ordures ménagères, immondices, détritiques, produits radioactifs et de tous produits et matières susceptibles d'altérer la qualité des eaux ;
- installation de canalisations, réservoirs ou dépôts d'hydrocarbures liquides ou gazeux, de produits chimiques et d'eaux usées de toute nature ;
- établissement de toutes constructions superficielles ou souterraines ;
- épandage de fumier, engrais organiques ou chimiques, et de tous produits ou substances destinées à la fertilisation des sols ou à la lutte contre les ennemis des cultures ainsi que le pacage des animaux ;
- et tout fait susceptible de porter atteinte directement ou indirectement à la qualité de l'eau (article 42 du décret du 1<sup>er</sup> août 1961 modifié).

A l'intérieur du périmètre de protection éloignée, réglementation possible, par l'acte déclaratif d'utilité publique, des activités, installations et dépôts mentionnés ci-dessus et notamment l'installation de canalisations, réservoirs ou dépôts d'hydrocarbures liquides ou gazeux, de produits radioactifs, de produits chimiques et eaux usées de toute nature.

## b. Superficielles

(Cours d'eau, lacs et étangs, barrages-réservoirs, et retenues pour l'alimentation des collectivités).  
Interdictions et réglementation identiques à celles rappelées à A, en ce qui concerne les seuls périmètres de protection immédiate et rapprochée (article 41 du décret du 1<sup>er</sup> août 1961 modifié).

### BARRAGES-RETENUES

Créés pour l'alimentation en eau par prises directes des collectivités.

Suggestions proposées par le conseil supérieur d'hygiène quant aux mesures sanitaires à imposer en l'espèce (circulaire du 10 décembre 1968) :

- acquisition en toute propriété des terrains riverains de la retenue, sur une largeur d'eau moins 5 mètres, par la collectivité assurant l'exploitation du barrage ;
- création d'une zone de servitudes d'au moins 50 mètres au-delà de la bande riveraine ;
- outre les mesures de protection normalement mentionnées en A, tant sur les terrains riverains que dans la zone de servitudes (périmètre de protection immédiate et rapprochée) ;
- interdiction :
  - d'établir une voie nouvelle de circulation des véhicules automoteurs en dehors de celles nécessaires pour le rétablissement des communications existantes,
  - d'installer des stations de services ou distributeurs de carburants,
  - de pratiquer le camping ou le caravanning ;
- réglementation du pacage des animaux ;
- préservation du plan d'eau lui-même contre les contaminations de toutes origines (opération de lavage ou de nettoyage aux abords, concours de pêche, navigation à voile et à rame, etc.).

## PROTECTION DES EAUX MINERALES

Interdiction à l'intérieur du périmètre de protection de procéder à aucun travail souterrain ni sondage sans autorisation préfectorale (article 737 du code de la santé publique).

### 2° Droits résiduels du propriétaire

## PROTECTION DES EAUX MINERALES

Droit pour le propriétaire de terrains situés dans le périmètre de protection de procéder à des fouilles, tranchées pour extraction de matériaux ou tout autre objet, fondations de maisons, caves ou autres travaux à ciel ouvert, sous condition, si le décret l'impose à titre exceptionnel, d'en faire déclaration au préfet un mois à l'avance (article 737 du code de la santé publique) et d'arrêter les travaux sur décision préfectorale si leur résultat constaté est d'altérer ou de diminuer la source (article 738, du code de la santé publique).

Droit pour le propriétaire de terrains situés hors périmètre de protection, de reprendre les travaux interrompus sur décision préfectorale, s'il n'a pas été statué dans le délai de six mois sur l'extension du périmètre (article 739 du code de la santé publique).

Droit pour le propriétaire d'un terrain situé dans le périmètre de protection et sur lequel le propriétaire de la source a effectué des travaux, d'exiger de ce dernier l'acquisition dudit terrain s'il n'est plus propre à l'usage auquel il était employé où s'il a été privé de la jouissance de ce terrain au-delà d'une année (article 743 du code de la santé publique).

# PPRI

## PLAN DE PREVENTION DES RISQUES D'INONDATION DE LA VALLEE DE LA LOIRE

### ARTICLE 1 - CHAMP D'APPLICATION

#### Article 1.1 - Délimitation du champ d'application

Le présent plan de prévention des risques naturels prévisibles inondations (PPRI) s'applique aux zones inondables de la Loire dans le département du Loiret, définies à partir de la connaissance des plus hautes eaux connues et délimitées dans les documents graphiques.

#### Article 1.2 - Délimitation du zonage et dispositions particulières

Le PPR définit deux types de zone :

- \* la zone A à préserver de toute urbanisation nouvelle pour laquelle les objectifs sont, du fait de son faible degré d'équipement, d'urbanisation et d'occupation :
  - la limitation d'implantation humaine permanente,
  - la limitation des biens exposés,
  - la préservation du champ d'inondation,
  - la conservation des capacités d'écoulement des crues.

Dans toute cette zone, en vue d'une part, de ne pas aggraver les risques ou de ne pas en provoquer de nouveaux et assurer ainsi la sécurité des personnes et des biens, et d'autre part, de permettre l'expansion de la crue :

- toute extension de l'urbanisation est exclue,

- aucun ouvrage, remblaiement ou endiguement nouveau qui ne serait pas justifié par la protection des lieux fortement urbanisés ou qui ne serait pas indispensable à la réalisation de travaux d'infrastructures publiques ne pourra être réalisé,
  - toute opportunité pour réduire le nombre et la vulnérabilité des constructions déjà exposées devra être saisie, en recherchant des solutions pour assurer l'expansion de la crue et la sécurité des personnes et des biens.
- ♦ la zone B constituant le reste de la zone inondable pour laquelle, compte tenu de son caractère urbain marqué et des enjeux de sécurité, les objectifs sont :
- la limitation de la densité de population,
  - la limitation des biens exposés,
  - la réduction de la vulnérabilité des constructions dans le cas où celles-ci pourraient être autorisées.

Ces zones sont divisées en sous-zones :

- 1 - d'aléa faible,
- 2 - d'aléa moyen,
- 3 - d'aléa fort,
- 4 - d'aléa très fort (uniquement pour la zone A).

#### ARTICLE 2 - EFFETS DU PPR

Le présent PPR vaut servitude d'utilité publique en application de l'article 40.4 de la loi n° 87-565 du 22 juillet 1987 relative à l'organisation de la sécurité civile, à la protection de la forêt contre les incendies et à la prévention des risques majeurs. Il est annexé aux plans d'occupation des sols conformément à l'article L 126.1 du code de l'urbanisme.

Les dispositions du PPR s'ajoutent aux dispositions du POS ou du PLU et se substituent à elles lorsqu'elles lui sont contraires. Les prescriptions du PPR ne font pas obstacle à l'application de règles plus contraignantes.

Le non respect des prescriptions de ce plan est puni des peines prévues à l'article L 480.4 du même code.





## DÉFENSE CONTRE LES INONDATIONS

### I. - GÉNÉRALITÉS

Servitudes en zones submersibles spéciales à la Loire et à ses affluents.  
Articles 55 à 61 du code du domaine public fluvial et de la navigation intérieure.  
Code de l'urbanisme, articles L. 421.1, L. 422-2, R. 421.38.15 et R. 422-8.  
Ministère chargé de l'environnement.

### II. - EFFETS DE LA SERVITUDE

#### A. - PRÉROGATIVES DE LA PUISSANCE PUBLIQUE

##### 1° Prérogatives exercées directement par la puissance publique

Possibilité pour le préfet d'ordonner l'arrachement, aux frais du contrevenant, des plantations faites sans autorisation (art. 57 du code du domaine public fluvial et de la navigation intérieure).

Possibilité pour les agents du service de la navigation de procéder à la destruction en toute saison des animaux qui se logent dans les digues et ce sans aucune formalité préalable (art. 61, alinéa 1, du code du domaine public fluvial et de la navigation intérieure).

##### 2° Obligations de faire imposées au propriétaire

Obligation pour tout propriétaire de n'élever aucune construction sans en avoir obtenu l'autorisation du préfet (art. 59, alinéa 4, du code du domaine public fluvial et de la navigation intérieure).

Dans ce cas, le permis de construire est délivré après consultation des ingénieurs de la navigation et avec l'accord du préfet. Cet accord est réputé donné faute de réponse dans un délai d'un mois suivant la transmission de la demande de permis de construire par l'autorité chargée de l'instruction (art. R. 421-38-15 du code de l'urbanisme).

Si les travaux sont exemptés de permis de construire, mais soumis au régime de déclaration en application de l'article L. 422-2 du code de l'urbanisme, le service instructeur consulte l'autorité mentionnée à l'article R. 421-38-15 dudit code. L'autorité ainsi consultée fait connaître son opposition ou les prescriptions qu'elle demande dans un délai d'un mois à dater de la réception de la demande d'avis par l'autorité consultée. A défaut de réponse dans ce délai, elle est réputée avoir émis un avis favorable (art. R. 422-8 du code de l'urbanisme).

Obligation pour tout propriétaire de supprimer toute plantation ou accrue sur les digues ou levées, sur les terrains compris entre les cours d'eau et les digues ou levée ou sur les îles, qui serait reconnue faire obstacle à l'écoulement des eaux ou restreindre de façon nuisible le champ d'inondation, et ce, en tout ou en partie dans le délai de deux mois sur l'ordre des ingénieurs (art. 58 du code du domaine public fluvial et de la navigation intérieure).

Obligation pour tout propriétaire de solliciter une autorisation préfectorale pour procéder à toute plantation nouvelle et accrue tolérée sur les terrains compris entre les cours d'eau et les digues et levées sur les îles (art. 57 du code du domaine public fluvial et de la navigation intérieure).

Obligation pour la construction des façades des bâtiments dans la zone de 19,50 mètres du côté du val de respecter les dispositions de l'article 59, alinéa 3, du code du domaine public fluvial et de la navigation intérieure.

**B. - LIMITATIONS AU DROIT D'UTILISER LE SOL****1<sup>o</sup> Obligations passives**

Interdiction de procéder à toute construction sur les terrains compris entre les digues et la rivière, et sur les digues et levées ou sur les îles (art. 59 du code du domaine public fluvial et de la navigation intérieure).

Interdiction du côté du val, de planter des arbres ou arbustes, de creuser des puits, caves, fossés ou faire toutes autres excavations de terrain à moins de 19,50 mètres du pied des levées. (art. 59 du code du domaine public fluvial et de la navigation intérieure).

Interdiction de laisser paître des chevaux, vaches, bœufs, chèvres, moutons, porcs et autres bestiaux sur le couronnement et le talus des banquettes et des digues ou levées non plus qu'entre ces digues ou levées et la rivière (art. 60 du code du domaine public fluvial et de la navigation intérieure).

**2<sup>o</sup> Droits résiduels du propriétaire**

Droit pour les propriétaires d'édifier des constructions à condition de respecter les règles prescrites par l'acte d'autorisation.

Notons que si l'établissement d'un plan de surfaces submersibles n'entraîne pas d'interdiction générale et absolue de construire, on ne peut dire réellement qu'il y a un « droit de construire » pour le propriétaire, surtout dans les zones A dites de grand écoulement des crues, où l'autorité chargée d'examiner la déclaration prévue à l'article 50 du code du domaine public fluvial peut estimer nécessaire au coup par coup et au regard du libre écoulement des eaux et de la conservation des champs d'inondation d'aller jusqu'à interdire la construction projetée.

## COURS D'EAU DOMANIAUX, LACS ET PLANS D'EAU DOMANIAUX

### I. - GÉNÉRALITÉS

Servitudes de halage et de marchepied.

Servitudes à l'usage des pêcheurs.

Code du domaine public fluvial et de la navigation intérieure, articles 1<sup>er</sup> à 4, 15, 16 et 22.

Code rural, article 431 (art. 4 de la loi n° 84-512 du 29 juin 1984, modifiant l'ancien article 424 du code rural instituant une servitude à l'usage des pêcheurs).

Loi locale du 2 juillet 1891 modifiée par la loi locale du 22 avril 1902 sur l'usage et la répartition des eaux, validée par l'article 7, § 5, de la loi française du 1<sup>er</sup> juin 1924 et règlement d'application du 14 février 1892, § 39 et 41, applicables aux départements du Bas-Rhin, du Haut-Rhin et de la Moselle.

Circulaire n° 73-14 du 26 janvier 1973 (aménagement du territoire, équipement, logement et tourisme) relative à la servitude de marchepied.

Circulaire n° 78-95 du 6 juillet 1978 relative aux servitudes d'utilité publique affectant l'utilisation du sol et concernant les cours d'eau (report dans les plans d'occupation des sols).

Circulaire n° 80-7 du 8 janvier 1980 pour l'application du décret n° 79-1152 du 28 décembre 1979 (ministère de l'intérieur).

Conservation du domaine public fluvial.

Code du domaine public fluvial et de la navigation intérieure, article 28.

Ministère des transports (direction des transports terrestres, bureau de la gestion du domaine).

### II. - PROCÉDURE D'INSTITUTION

#### A. - PROCÉDURE

Application des dispositions du code du domaine public fluvial et de la navigation intérieure concernant ces servitudes :

- aux cours d'eau navigables (servitude de halage de 7,80 mètres, de marchepied de 3,25 mètres, article 15 dudit code) ;

- aux cours d'eau domaniaux rayés de la nomenclature des voies navigables ou flottables, et demeurant classés dans le domaine public (servitudes de marchepied de 3,25 mètres sur les deux rives, article 15 du code du domaine public fluvial et de la navigation intérieure) ;

- aux lacs domaniaux, article 15 du code du domaine public fluvial et de la navigation intérieure (servitudes de marchepied de 3,25 mètres).

Application des dispositions de la loi locale du 2 juillet 1891 modifiée et du règlement du 14 février 1892, servitudes de halage de 7,80 mètres (maximum), de marchepied de 3,25 mètres (maximum), aux cours d'eau navigables ou flottables des départements du Bas-Rhin, du Haut-Rhin et de la Moselle.

Ces servitudes sont instituées à la demande de l'administration (art. 18 de la loi du 2 juillet 1891). En ce qui concerne le Rhin, cette servitude n'existe pas, la digue de protection, qui fait office de chemin de halage, étant propriété de l'Etat.

Application de l'article 431 du code rural (servitudes à l'usage des pêcheurs) : aux cours d'eau domaniaux et plans d'eau domaniaux (largeur de 3,25 mètres pouvant être ramenée à 1,50 mètre) et aux cours d'eau rayés de la nomenclature des voies navigables ou flottables (largeur de 1,50 mètre).

## B. - INDEMNISATION

Indemnisation prévue pour les propriétaires riverains à raison des dommages qui leur sont occasionnés par l'institution des servitudes consécutives au classement ou à l'inscription à la nomenclature de la rivière ou du lac, sous déduction des avantages que peuvent leur procurer lesdits classement ou inscription dans la nomenclature (art. 19 du code du domaine public fluvial et de la navigation intérieure).

Indemnisation prévue, lorsque pour les besoins de la navigation, la servitude de halage est établie sur une rive où cette servitude n'existait pas (art. 19 du code du domaine public fluvial et de la navigation intérieure).

Les contestations relatives à cette indemnité sont jugées par la juridiction compétente en matière d'expropriation (art. 20 du code du domaine public fluvial et de la navigation intérieure).

## C. - PUBLICITÉ

Publicité de l'acte d'inscription à la nomenclature ou de classement dans le domaine public.

## III. - EFFETS DE LA SERVITUDE

### A. - PRÉROGATIVES DE LA PUISSANCE PUBLIQUE

#### 1° Prérogatives exercées directement par la puissance publique

Dans les départements du Bas-Rhin, du Haut-Rhin et de la Moselle, possibilité pour l'administration d'imposer aux propriétaires riverains des cours d'eau navigables ou flottables, de laisser sur les deux rives un emplacement ouvert à la circulation. La largeur de cet emplacement est fixée par l'administration. Elle ne peut dépasser 3,25 mètres (côté du marchepied) et 7,80 (côté halage). Dans ce dernier cas, il peut être défendu par l'administration d'établir des bâtiments, enclos ou fossés dans une zone supplémentaire de 1,95 mètre maximum (art. 18 de la loi locale du 2 juillet 1891).

#### 2° Obligations de faire imposées au propriétaire

Néant.

### B. - LIMITATIONS AU DROIT D'UTILISER LE SOL

#### 1° Obligations passives

Obligation pour les riverains des fleuves et rivières inscrits sur la nomenclature des voies navigables ou flottables et des îles, dans l'intérêt du service de la navigation et partout où il existe un chemin de halage, de réserver le libre passage des animaux et véhicules assurant la traction des bateaux, ainsi que la circulation et les manœuvres des personnes effectuant des transports par voie d'eau ou assurant la conduite des trains de bois de flottage, et ce, sur une largeur de 7,80 mètres (art. 15 du code du domaine public fluvial et de la navigation intérieure) (1).

Si la distance de 7,80 mètres doit être augmentée, l'administration est obligée de recourir à l'expropriation, si elle ne recueille pas le consentement des riverains (art. 19 du code du domaine public fluvial et de la navigation intérieure).

Interdiction pour les mêmes riverains, de planter des arbres ou de clore par haie autrement qu'à une distance de 9,75 mètres du côté où les bateaux se tirent et de 3,25 mètres sur le bord où il n'existe pas de chemin de halage (art. 15 du code du domaine public fluvial et de la navigation intérieure).

Obligation pour les riverains des cours d'eau rayés de la nomenclature des voies navigables ou flottables, mais maintenus dans le domaine public, de réserver de chaque côté le libre passage pour les nécessités d'entretien du cours d'eau et l'exercice de la pêche, et ce, sur une distance de 1,50 mètre (art. 431 du code rural).

(1) La servitude de halage n'est imposée en principe que d'un seul côté ; sur l'autre existe la servitude de marchepied. En outre, là où le halage a disparu subsiste la servitude de marchepied (Conseil d'Etat, 15 mai 1953, Chapelle).

Interdiction d'extraire sans autorisation à moins de 11,70 mètres de la limite des berges des rivières domaniales ou des bords des canaux domaniaux, des terres, sables, et autres matériaux, sous peine d'amende ou du payement des frais de remise en l'état des lieux (art. 28 du code du domaine public fluvial et de la navigation intérieure).

La loi locale dans les départements du Bas-Rhin, du Haut-Rhin et de la Moselle n'édicte pas de prescriptions analogues en ce qui concerne les extractions. Cependant, il paraît souhaitable pour la bonne gestion des voies navigables de les appliquer.

#### **2° Droits résiduels du propriétaire**

Possibilité pour le propriétaire riverain d'exercer tous les droits de la propriété qui ne sont pas incompatibles avec l'exercice des servitudes, d'où l'obligation avant d'entreprendre des constructions, des plantations ou l'édification de clôtures de demander au service gestionnaire de reconnaître la limite de la servitude. Si dans les trois mois à compter de la demande, l'administration n'a pas fixé la limite, les constructions, plantations ou clôtures faites par les riverains ne peuvent plus être supprimées, que moyennant indemnité au titre de l'article 18 du code du domaine public fluvial et de la navigation intérieure et pour les départements du Bas-Rhin, du Haut-Rhin et de la Moselle au titre de l'article 1<sup>er</sup> de la loi locale du 2 juillet 1891.

Possibilité pour le propriétaire riverain, lorsque l'intérêt du service de la navigation, les nécessités de l'entretien du cours d'eau et l'exercice de la pêche le permettent, d'obtenir par arrêté ministériel la réduction des distances des servitudes de halage et de marchepied (art. 16 du code du domaine public fluvial et de la navigation intérieure).

Possibilité pour le propriétaire riverain, lorsque l'exercice de la pêche et les nécessités d'entretien et de surveillance des cours d'eau et plans d'eau le permettent, d'obtenir par arrêté ministériel (ou du préfet par délégation), la réduction de la largeur de 3,25 mètres à 1,50 mètre (art. 431 du code rural).

## ALIGNEMENT

---

L'alignement est la détermination par l'autorité administrative de la limite du domaine public routier au droit des propriétés riveraines. Il est fixé soit par un plan d'alignement, soit par un alignement individuel (art. 112-1 du code de la voirie routière).

---

### I. - GÉNÉRALITÉS

Servitudes d'alignement.

Code de la voirie routière : articles L. 112-1 à L. 112-7, R. 112-1 à R. 112-3 et R. 141-1.

Circulaire n° 79-99, du 16 octobre 1979 (B.O.M.E.T, 79/47) relative à l'occupation du domaine public routier national (réglementation), modifiée et complétée par la circulaire du 19 juin 1980.

Code de l'urbanisme, article R. 123-32-1.

Circulaire n° 78-14 du 17 janvier 1978 relative aux emplacements réservés par les plans d'occupation des sols (chapitre Ier, Généralités, § 1.2.1 (4~).

Circulaire n° 80-7 du 8 janvier 1980 du ministre de l'intérieur.

Ministère de l'intérieur (direction générale des collectivités locales).

Ministère de l'équipement, du logement, des transports et de la mer (direction des routes).

Règlement général de voirie départementale, adopté par délibération du 17 juin 1992, du Conseil Général du Loiret (articles 9-32-33 et 40).

#### Alignement et plan d'occupation des sols

Le plan d'alignement et le plan d'occupation des sols sont deux documents totalement différents, dans leur nature comme dans leurs effets :

- le P.O.S. ne peut en aucun cas modifier, par ses dispositions, le plan d'alignement qui ne peut être modifié que par la procédure qui lui est propre ;

- les alignements fixés par le P.O.S. n'ont aucun des effets du plan d'alignement, notamment en ce qui concerne l'attribution au domaine public du sol des propriétés concernées (voir le paragraphe « Effets de la servitude »).

En revanche, dès lors qu'il existe un P.O.S. opposable aux tiers, les dispositions du plan d'alignement, comme pour toute servitude, ne sont elles-mêmes opposables aux tiers que si elles ont été reportées au P.O.S. dans l'annexe « Servitudes ». Dans le cas contraire, le plan d'alignement est inopposable (et non pas caduc), et peut être modifié par la commune selon la procédure qui lui est propre.

C'est le sens de l'ancien article R 123-32-1 du code de l'urbanisme, aux termes duquel « nonobstant les dispositions réglementaires relatives à l'alignement, les alignements nouveaux des voies et places résultant d'un plan d'occupation des sols rendu public ou approuvé, se substituent aux alignements résultant des plans généraux d'alignement applicables sur le même territoire ».

Les alignements nouveaux résultant des plans d'occupation des sols peuvent être :

- soit ceux existant dans le plan d'alignement mais qui ne sont pas reportés tels quels au P.O.S. parce qu'on souhaite leur donner une plus grande portée, ce qu'interdit le champ d'application limité du plan d'alignement ;

- soit ceux qui résultent uniquement des P.O.S. sans avoir préalablement été portés au plan d'alignement, comme les tracés des voies nouvelles, dont les caractéristiques et la localisation sont déterminées avec une précision suffisante : ils sont alors inscrits en emplacements réservés. Il en est de même pour les élargissements des voies existantes (art. L. 123-1 du code de l'urbanisme).

(1) L'alignement important de la voie est assimilé à l'ouverture d'une voie nouvelle (Conseil d'Etat, 15 Février 1956, Montarnal : rec. T., p. 780).

## II. - EFFETS DE LA SERVITUDE

### A. - PRÉROGATIVES DE LA PUISSANCE PUBLIQUE

#### 1° Prerogatives exercées directement par la puissance publique

Possibilité pour l'autorité chargée de la construction de la voie, lorsqu'une construction nouvelle est édifiée en bordure du domaine public routier, de visiter à tout moment le chantier, de procéder aux vérifications qu'elle juge utiles, et de se faire communiquer les documents techniques se rapportant à la réalisation des bâtiments pour s'assurer que l'alignement a été respecté. Ce droit de visite et de communication peut être exercé durant deux ans après achèvement des travaux (art. L. 112-7 du code de la voirie routière et L. 460-1 du code de l'urbanisme).

Possibilité pour l'administration, dans le cas de travaux confortatifs non autorisés, de poursuivre l'infraction en vue d'obtenir du tribunal administratif, suivant les circonstances de l'affaire, l'arrêt immédiat des travaux ou l'enlèvement des ouvrages réalisés.

### B. - LIMITATIONS AU DROIT D'UTILISER LE SOL

#### 1° Obligations passives

La décision de l'autorité compétente approuvant le plan d'alignement est attributive de propriété uniquement en ce qui concerne les terrains privés non bâtis, ni clos de murs. S'agissant des terrains bâtis ou clos par des murs, les propriétaires sont soumis à des obligations de ne pas faire.

Interdiction pour le propriétaire d'un terrain bâti de procéder, sur la partie frappée d'alignement, à l'édification de toute construction nouvelle, qu'il s'agisse de bâtiments neufs remplaçant des constructions existantes, de bâtiments complémentaires ou d'une surélévation (servitude non aedificandi).



## EL7

Interdiction pour le propriétaire d'un terrain bâti de procéder, sur le bâtiment frappé d'alignement, à des travaux confortatifs tels que renforcement des murs, établissement de dispositif, de soutien, substitution d'aménagements neufs à des dispositifs vétustés, application d'enduit destinés à maintenir les murs en parfait état, etc. (servitude non confortandi).

### **2° Droits résiduels du propriétaire**

Possibilité pour le propriétaire riverain d'une, voie publique dont la propriété est frappée d'alignement, de procéder à des travaux d'entretien courant, mais obligation avant d'effectuer tous travaux de demander l'autorisation à l'administration. Cette autorisation, valable un an pour tous les travaux énumérés, est délivrée sous forme d'arrêté.

Le silence de l'administration ne saurait valoir accord tacite.

## ELECTRICITE

---

### I. - GÉNÉRALITÉS

Servitudes relatives à l'établissement des canalisations électriques.

Servitudes d'ancrage, d'appui, de passage, d'élagage et d'abattage d'arbres.

Loi du 15 juin 1906, Article 12, modifiée par les lois du 19 juillet 1922, du 13 juillet 1925 (Art. 298) et du 4 juillet 1935, les Décrets des 27 décembre 1925, 17 juin et 12 novembre 1938 et le Décret n°67885 du 6 octobre 1967.

Article 35 de la Loi n° 46-628 du 8 avril 1946 portant nationalisation de l'électricité et du gaz.

Ordonnance n°58-997 du 23 octobre 1958 (Article 60) relative à l'expropriation portant modification de l'Article 35 de la loi du 8 avril 1946.

Décret n° 67-886 du 6 octobre 1967 sur les conventions amiables portant reconnaissance des servitudes de l'Article 12 de la Loi du 15 juin 1906 et confiant au juge de l'expropriation la détermination des indemnités dues pour imposition des servitudes.

Décret n° 85-1109 du 15 octobre 1985 modifiant le Décret du 11 juin 1970 portant règlement d'administration publique pour l'application de l'Article 35 modifié de la loi n° 46-628 du 8 avril 1946; concernant la procédure de déclaration d'utilité publique des travaux d'électricité et de gaz qui ne nécessitent que l'établissement de servitudes ainsi que les conditions d'établissement des dites servitudes.

Circulaire n°70-13 du 24 juin 1970 (mise en application des dispositions du Décret du 11 juin 1970) complétée par la Circulaire N° LR-J/A-033879 du 13 novembre 1985 (nouvelles dispositions découlant de la Loi N° 83-630 du 12 juillet 1983 sur la démocratisation des enquêtes publiques et du Décret n° 85-453 du 23 avril 1985 pris pour son application).

Décret n°93-629 du 25 mars 1993 modifiant le décret du 11 juin 1970 pris pour, l'application de l'article 35 modifié de la loi n°46-628 du 8 avril 1946 concernant la procédure de déclaration d'utilité publique des travaux d'électricité et de gaz qui ne nécessitent que l'établissement de servitudes ainsi que les conditions d'établissement des dites servitudes.

Décret n°2004-835 du 19 août 2004 relatif aux servitudes d'utilité publique prévues par l'article 12bis de la loi du 15 juin 1906 sur les distributions d'énergie.

Circulaire du 2 décembre 2004 relative à la mise en œuvre du décret visé ci-dessus (Direction Générale de l'Energie et des Matières Premières).

Ministère de l'Industrie et de l'Aménagement du Territoire (Direction Générale de l'Energie et des Matières Premières, Direction du Gaz, de l'Electricité et du Charbon).

## II. - EFFETS DE LA SERVITUDE.

### A. PREROGATIVES DE LA PUISSANCE PUBLIQUE.

#### 1° Prérogatives exercées directement par la puissance publique :

Droit pour le bénéficiaire d'établir à demeure, des supports et ancrages pour conducteurs aériens d'électricité, soit à l'extérieur des murs ou façades donnant sur la voie publique, sur les toits et terrasses des bâtiments, à condition qu'on y puisse accéder par l'extérieur, dans les conditions de sécurité prescrites pour les règlements administratifs (servitude d'ancrage).

Droit pour le bénéficiaire, de faire passer les conducteurs d'électricité au-dessus de propriétés, sous les mêmes conditions que ci-dessus, peu importe que les propriétés soient ou non closes ou bâties (servitudes de surplomb). Pour les lignes de tension supérieure ou égale à 130kV, des servitudes affectant l'utilisation du sol peuvent être instituées dans les limites correspondant à la projection verticale des câbles au repos augmentée d'une largeur de 10 mètres de part et d'autres de cette projection.

Droit pour le bénéficiaire, d'établir à demeure des canalisations souterraines ou des supports pour les conducteurs aériens, sur des terrains privés non bâtis qui ne sont pas fermés de murs ou autres clôtures équivalentes (servitude d'implantation). Lorsqu'il y a application du Décret du 27 décembre 1925, les supports sont placés autant que possible sur les limites des propriétés ou des clôtures. Pour les lignes de tension supérieure ou égale à 130kV, des servitudes affectant l'utilisation du sol peuvent être instituées au droit des supports, dans la limite d'un cercle dont le centre est constitué par l'axe vertical du support et dont le rayon est égal à 30 mètres ou à la hauteur du support si celle-ci est supérieure (pour les lignes de tension supérieure à 350kV, le rayon est porté à 40 mètres ou à une distance égale à la hauteur du support si celle-ci est supérieure et la largeur des bandes de 10 mètres visées au paragraphe précédent à 15 mètres).

Droit pour le bénéficiaire, de couper les arbres et les branches qui, se trouvant à proximité des conducteurs aériens d'électricité, gênent leur pose ou pourraient par leur mouvement ou leur chute occasionner des courts-circuits ou des avaries aux ouvrages (Décret du 12 novembre 1938).

#### 2° Obligations de faire imposer au propriétaire :

Néant.

### B. LIMITATIONS D'UTILISER LE SOL

#### 1° Obligations passives.

Obligation pour les propriétaires de réserver le libre passage et l'accès aux agents de l'Entreprise exploitante pour la pose, l'entretien et la surveillance des installations. Ce droit de passage ne doit être exercé qu'en cas de nécessité et à des heures normales et après avoir prévenu les intéressés, dans toute la mesure du possible.

Obligation dans les périmètres de servitudes définies pour les lignes de tension supérieure à 130kV, d'interdiction de construction et d'aménagement d'habitations ou d'aires d'accueil de gens du voyage, de certains établissements recevant du public et de respect des prescriptions particulières visées à l'article 1 du décret du 19 août 2004.

Cependant, sur incident ou accident concernant le réseau électrique, l'action de l'Entreprise exploitante doit être immédiate, ce qui peut la conduire à intervenir en cas d'urgence à toute heure du jour ou de nuit y compris le dimanche et jour férié.

## **2° Droits résiduels des propriétés.**

Les propriétés dont les immeubles sont grevés de servitudes d'appui sur les toits ou terrasses ou de servitudes d'implantation ou de surplomb conservent le droit de se clore ou de bâtir, ils doivent toutefois un mois avant d'entreprendre l'un de ces travaux, prévenir par lettre recommandée l'Entreprise exploitante.

**NOTE D'INFORMATION RELATIVE AUX  
LIGNES ET CANALISATIONS ELECTRIQUES  
Ouvrages du réseau d'alimentation générale**

**SERVITUDES I4**

**Ancrage, appui, passage, élagage et abattages d'arbres**

**REFERENCES :**

Articles L.321-1 et suivants et L.323-3 et suivants du Code de l'énergie ;

Décret n° 67-886 du 6 Octobre 1967 portant règlement d'administration publique pour l'application de la loi du 15 juin 1906 sur les distributions d'énergie et de la loi du 16 octobre 1919 relative à l'utilisation de l'énergie hydraulique ;

Décret n° 70-492 du 11 Juin 1970 modifié portant règlement d'administration publique pour l'application de l'article 35 modifié de la loi n° 46-628 du 8 Avril 1946 concernant la procédure de déclaration d'utilité publique des travaux d'électricité et de gaz qui ne nécessitent que l'établissement des servitudes ainsi que les conditions d'établissement des dites servitudes.

**EFFETS DE LA SERVITUDE**

Ce sont les effets prévus par les articles L.323-3 et suivants du Code de l'énergie. Le décret n° 67-886 du 6 Octobre 1967 portant règlement d'administration publique pour l'application de la loi du 15 juin 1906 sur les distributions d'énergie et de la loi du 16 octobre 1919 relative à l'utilisation de l'énergie hydraulique établit une équivalence entre l'arrêté préfectoral de mise en servitudes légales et les servitudes instituées par conventions.

**A - PREROGATIVES DE LA PUISSANCE PUBLIQUE**

Droit pour le bénéficiaire d'établir à demeure des supports et ancrages pour conducteurs aériens d'électricité, soit à l'extérieur des murs ou façades donnant sur la voie publique, soit sur les toits et terrasses des bâtiments, à condition qu'on y puisse accéder par l'extérieur, dans les conditions de sécurité prescrites par les règlements administratifs (servitude d'ancrage).

Droit pour le bénéficiaire, de faire passer les conducteurs d'électricité au-dessus des propriétés, sous les mêmes conditions que ci-dessus, peu importe que les propriétés soient, ou non, closes ou bâties (servitude de surplomb).

Droit pour le bénéficiaire, d'établir à demeure des canalisations souterraines ou des supports pour les conducteurs aériens, sur des terrains privés non bâtis, qui ne sont pas fermés de murs ou autres clôtures équivalentes (servitude d'implantation).

Droit pour le bénéficiaire, de couper les arbres et les branches qui se trouvent à proximité des conducteurs aériens d'électricité, gênent leur pose ou pourraient par leur mouvement ou leur chute occasionner des courts-circuits ou des avaries aux ouvrages (article L.323-4 du Code de l'énergie).

## B - LIMITATIONS D'UTILISER LE SOL

### 1° / Obligations passives

Obligation pour les propriétaires de réserver le libre passage et l'accès aux agents et aux préposés du bénéficiaire pour la pose, l'entretien, la réparation et la surveillance des installations. Ce droit de passage ne doit être exercé qu'à des heures normales et après avoir prévenu les intéressés, sauf en cas d'urgence.

### 2° / Droits des propriétaires

Les propriétaires, dont les immeubles sont grevés de servitudes d'appui sur les toits ou terrasses, conservent le droit de démolir, réparer ou surélever. Les propriétaires, dont les terrains sont grevés de servitudes d'implantation ou de surplomb, conservent également le droit de se clore ou de bâtir. Dans tous les cas, les propriétaires doivent toutefois un mois avant d'entreprendre ces travaux, prévenir par lettre recommandée l'exploitant de l'ouvrage.

#### REMARQUE IMPORTANTE

Il convient de consulter l'exploitant du réseau avant toute délivrance de permis de construire à moins de 100 mètres des réseaux HTB > 50 000 Volts, afin de vérifier la compatibilité des projets de construction avec ses ouvrages, en référence aux règles de l'arrêté interministériel fixant les conditions techniques auxquelles doivent satisfaire les distributions d'énergie électrique.

#### EFFETS DE LA SERVITUDE CONCERNANT LES TRAVAUX

Mesures à prendre avant l'élaboration de projets et lors de la réalisation de travaux (excepté les travaux agricoles de surfaces) à proximité des ouvrages de transport électrique HTB (lignes à haute tension).

En application du décret n°2011-1241 du 5 octobre 2011 relatif à l'exécution de travaux à proximité de certains ouvrages souterrains, aériens ou subaquatiques de transport ou de distribution, codifié aux articles R.554-20 et suivants du Code de l'environnement, le maître d'ouvrage des travaux est soumis à plusieurs obligations et doit notamment consulter le guichet unique sur l'existence éventuelle d'ouvrages dans la zone de travaux prévue.

Lorsque l'emprise des travaux entre dans la zone d'implantation de l'ouvrage, le maître d'ouvrage doit réaliser une déclaration de projet de travaux (DT).

L'exécutant des travaux doit également adresser une déclaration d'intention de commencement de travaux (DICT) reprenant les mêmes informations que la DT (localisation, périmètre de l'emprise des travaux, nature des travaux et techniques opératoires prévues).

L'exploitant des ouvrages électriques répond alors dans un délai de 9 jours pour les DT dématérialisées et 15 jours pour les DT non dématérialisées et toute DICT. Des classes de précisions sont données par les exploitants et des investigations complémentaires peuvent être réalisées.

#### SERVICES RESPONSABLES

**NATIONAL** : Ministère en charge de l'énergie

**REGIONAUX OU DEPARTEMENTAUX** :

Pour les tensions supérieures à 50 000

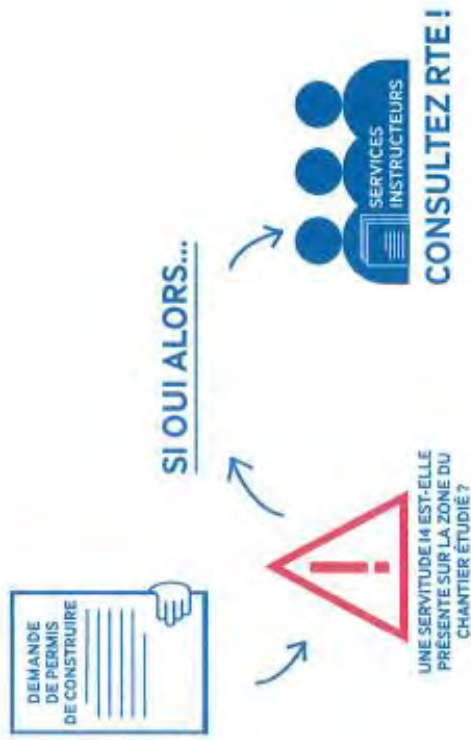
volts

- DREAL,
- RTE.

Pour les tensions inférieures à 50 000 Volts, hors réseau d'alimentation générale

- DREAL,
- Distributeurs ERDF et /ou Régies.

## En résumé



### POUR NOUS CONTACTER

Empty rectangular box for contact information.

<http://www.rte-france.com/>



## PRÉVENIR POUR MIEUX CONSTRUIRE



## CONSULTEZ RTE

POUR LES PROJETS DE CONSTRUCTION À PROXIMITÉ DES LIGNES ÉLECTRIQUES À HAUTE ET TRÈS HAUTE TENSION

Crédit: www.ecm.com

## Consultez RTE pour mieux instruire

Il est important que RTE soit consulté pour toute demande d'autorisation d'urbanisme, et ce afin de s'assurer de la compatibilité des projets de construction avec la présence des ouvrages de transport d'électricité. C'est en effet au cas par cas que les distances de sécurité à respecter sont déterminées, selon diverses prescriptions réglementaires\* et en fonction des caractéristiques des constructions.

Le savez-vous ?

UNE COMMUNE SUR DEUX EST CONCERNÉE PAR UNE SERVITUDE I4

ALORS N'ATTENDEZ PLUS ET CONSULTEZ-NOUS !

### QUELS SONT LES DOSSIERS CONCERNÉS ?

- ⊗ **Les instructions** (Permis de construire, Certificat d'urbanisme...)
- ⊗ **Les "porter à connaissance" et les "projets d'arrêt"** (Plan Local d'Urbanisme...)
- ⊗ **Tout renseignement** en rapport avec les ouvrages électriques de RTE.

### QUELS PROJETS DE CONSTRUCTION SONT CONCERNÉS ?

Tous les projets situés à **moins de 100 mètres** d'un ouvrage électrique aérien ou souterrain de RTE.

### OÙ TROUVER L'IMPLANTATION DES OUVRAGES ÉLECTRIQUES RTE ?

Sur le plan des servitudes I4 ou plan d'urbanisme de la commune (PLU, cartes communales).

\*Arrêté interministériel du 17 mai 2001 et Code du travail.

### RTE, Réseau de Transport d'Électricité, exploite

maintient et développe le réseau électrique aérien et souterrain à haute et très haute tension (63 000 à 400 000 volts).

**105000** km de lignes de réseau électrique en France, et 48 lignes transfrontalières connectent le réseau français à 33 pays européens

## Prévenez RTE pour mieux construire

SI VOUS CONSULTEZ RTE...

### GARANTIES

- ⊗ **Projet compatible** dès le début des travaux.
- ⊗ **Projet à adapter au stade du permis de construire** plutôt que des travaux réalisés mais chantier serein et compatible.




SI VOUS NE CONSULTEZ PAS RTE...

### RISQUES

- ⊗ **L'arrêt du chantier** : modification nécessaire du projet même après la délivrance du permis de construire.
- ⊗ **L'accident pendant et après le chantier** : construction trop près d'une ligne, c'est risquer l'accrochage de la ligne souterraine avec un engin de chantier, l'électrocution par amorçage à proximité d'une ligne aérienne.
- ⊗ **La modification ou destruction d'une partie du bâtiment après construction**.








**Sandillon**  
45300

(communes antérieures au 1er janvier 2016)



données SIG RTE accessibles sur <https://opendata.rte-france.com/>

**CIMETIÈRES**

---

**I. - GÉNÉRALITÉS**

Servitudes de voisinage frappant les terrains non bâtis, sur une distance de 100 mètres (1) des nouveaux cimetières transférés :

- servitude non aedificandi
- servitudes relatives aux puits.
- 

Code général des collectivités territoriales – article L2223-5.

Code des communes, article L. 361-4 (décret du 7 mars 1804 codifié). - Servitudes.

Code de l'urbanisme, articles L. 421-1, L. 422-2, R. 421-38-19 et R. 422-8.

Code des communes, articles L. 361-1, L. 361-4, L. 361-6, L. 361-7 (décret modifié du 23 Prairial AN XII) et articles R. 361-1, R. 361-2.

Circulaire n° 75-669 du ministère de l'intérieur en date du 29 décembre 1975, relative à la création et à l'agrandissement des cimetières.

Circulaire n° 78-195 du ministère de l'intérieur en date du 10 mai 1978 relative à la création, à la translation et à l'agrandissement des cimetières.

Loi n° 85-772 du 25 juillet 1985 (art. 45) modifiant l'article L. 362-1 du code des communes.

Décret n° 86-272 du 24 février 1986 pris en application de l'article 45 de la loi du 25 juillet 1985 visée ci-dessus.

Circulaire du ministère de l'intérieur en date du 3 mars 1986 pour l'application de l'article 45 de la loi du 25 juillet 1985 modifiant l'article L. 361-1 du code des communes.

Ministère de l'intérieur (direction générale des collectivités locales).

**II. - PROCÉDURE D'INSTITUTION****A. - PROCÉDURE**

Les servitudes résultant du voisinage d'un cimetière (servitude non aedificandi et servitudes relatives aux puits) instituées par l'article L. 361-4 du code des communes s'étendent dans un rayon de 100 mètres autour du cimetière, et s'appliquent aux cimetières transférés hors des communes urbaines ou des périmètres d'agglomération (art. L. 361-1, alinéa 2, du code des communes).

L'article L2223-5 du code général des collectivités territoriales n'a toutefois pas repris cette classification de communes ou de périmètres d'agglomération.

(1) La distance de 100 mètres se calcule à partir de la limite du cimetière

# Int1

Ont le caractère de communes urbaines, les communes dont la population agglomérée compte plus de 2 000 habitants et celles qui appartiennent en totalité ou en partie à une agglomération de plus de 2000 habitants (art. R. 361-3 du code des communes). Cette définition recouvre la notion d'unités urbaines au sens de l'I.N.S.E.E. Il s'agit aussi bien des agglomérations urbaines multicommunales que de villes isolées.

Le chiffre de 2 000 habitants ne concerne que la population agglomérée, c'est-à-dire résidant à l'intérieur du périmètre d'agglomération. Il convient de définir le périmètre d'agglomération conformément aux termes utilisés par la jurisprudence (Conseil d'Etat, arrêt « Toret » du 23 décembre 1887, rec., p. 854), c'est-à-dire par les « périmètres extérieurs des constructions groupées ou des enclos qu'ils joignent immédiatement » (voir circulaire du 3 mars 1986 sur la création et l'agrandissement des cimetières).

Dans les communes urbaines et dans les périmètres d'agglomération, la création ou l'agrandissement des cimetières à moins de 35 mètres des habitations nécessite une autorisation préfectorale (art. L. 361-1, alinéa 2, du code des communes). La servitude frappe donc la partie de l'agglomération située entre 35 et 100 mètres. Cependant, dans la pratique administrative, quand une commune a transféré son cimetière à moins de 35 mètres de l'agglomération, on admet qu'il ne serait ni équitable ni d'ailleurs vraiment utile d'appliquer avec rigueur le régime de servitude du côté des habitations déjà existantes. C'est donc seulement du côté des terrains non bâtis que l'on fait porter les servitudes (circulaire n° 78-195 du 10 mai 1978).

Les dites servitudes s'appliquent également aux terrains voisins des cimetières établis dès l'origine hors des communes et à moins de 35 mètres de l'enceinte de la commune (circulaire n° 78-195 du 10 mai 1978, 2° partie, § A 2° b).

Aucune servitude ne frappe les fonds attenants à un cimetière situé en tout ou partie dans l'enceinte de la commune et qui n'a pas été transféré, sauf dans l'hypothèse où le cimetière a été désaffecté pour la partie située à moins de 35 mètres et s'il a été agrandi au moyen de terrains qui, eux, sont situés à la distance légale de l'agglomération (circulaire du 10 mai 1978, 2e partie, § A 2°)

## **B. - INDEMNISATION**

La servitude non aedificandi instituée par l'article L. 361-4 du code des communes ne paraît pas devoir permettre aux propriétaires voisins des cimetières transférés d'obtenir une indemnisation (Conseil d'Etat, 1<sup>er</sup> octobre 1971, consorts Vitrin: rec., p. 574), le juge administratif imposant à ces propriétaires qu'ils apportent la preuve difficile d'un préjudice direct, certain, grave et spécial (Conseil d'Etat 14 mars 1986, commune de Gap-Romette contre consorts Beraud, req.1158).

## **C. – PUBLICITÉ**

Néant

### III. EFFETS DE LA SERVITUDE

#### A - PRÉROGATIVES DE LA PUISSANCE PUBLIQUE

##### 1° Prérogatives exercées directement par la puissance publique

Néant.

##### 2° Obligations de faire imposées au propriétaire

Obligation pour le propriétaire, sur injonction de l'administration, de procéder à la démolition des bâtiments comportant normalement la présence de l'homme (1) ou au comblement des puits établis sans autorisation à moins de 100 mètres des nouveaux cimetières transférés hors des communes.

Obligation pour le propriétaire, après visite contradictoire d'experts et en vertu d'un arrêté préfectoral pris sur demande de la police locale, de procéder au comblement des puits (art. L. 361-4, alinéa 3, du code des communes).

(1) La servitude non aedificandi est interprétée strictement, ainsi ne s'applique-t-elle pas à un hangar pour automobiles conseil d'Etat, 11 mai 1938, suc., rec., p. 410).

#### B. - LIMITATIONS AU DROIT D'OCCUPER LE SOL

##### 1° Obligations passives

Interdiction sans autorisation de l'autorité administrative, d'élever aucune habitation, ni de creuser aucun puits à moins de 100 mètres des nouveaux cimetières transférés ou créés hors des communes (art. L. 361-4 du code des communes).

##### 2° Droits résiduels du propriétaire

Possibilité pour le propriétaire d'obtenir l'autorisation de l'autorité administrative d'élever des constructions comportant normalement la présence de l'homme ou de creuser des puits à moins de 100 mètres des « nouveaux cimetières transférés hors des communes ». Dans le cas de construction soumise à permis de construire, ce dernier ne peut être délivré qu'avec l'accord du maire. Cet accord est réputé donné à défaut de réponse dans un délai d'un mois suivant le dépôt de la demande de permis de construire (R. 421-38-19 du code de l'urbanisme).

Obligation pour le propriétaire d'obtenir l'autorisation du maire pour l'augmentation ou la restauration des bâtiments existants comportant normalement la présence de l'homme.

Si les travaux projetés sont exemptés de permis de construire mais soumis au régime de déclaration en application de l'article L. 422-2 du code de l'urbanisme, le service instructeur consulte l'autorité mentionnée à l'article R. 421-38-19 dudit code. L'autorité ainsi consultée fait connaître son opposition ou les prescriptions qu'elle demande dans un délai d'un mois à dater de la réception de la demande d'avis par l'autorité consultée. Faute de réponse dans ce délai, elle est réputée avoir émis un avis favorable (art. R. 422-8 du code de l'urbanisme).

L'autorisation délivrée à un propriétaire de construire sur son terrain à une distance de moins de 100 mètres du cimetière, entraîne l'extinction de la servitude non aedificandi au profit des propriétaires successifs de ce terrain (servitude réelle qui suit le fonds en quelques mains qu'il passe).

## TÉLÉCOMMUNICATIONS

### I. - GÉNÉRALITÉS

Servitudes relatives aux transmissions radioélectriques concernant la protection contre les obstacles des centres d'émission et de réception exploités par l'Etat.

Code des postes et télécommunications, articles L. 54 à L. 56, R. 21 à R. 26 et R. 39.

Premier ministre (comité de coordination des télécommunications, groupement des contrôles radioélectriques, C.N.E.S.).

Ministère des postes, des télécommunications et de l'espace (direction de la production, service du trafic, de l'équipement et de la planification).

Ministère de la défense.

Ministère de l'intérieur.

Ministère chargé des transports (direction générale de l'aviation civile [services des bases aériennes], direction de la météorologie nationale, direction générale de la marine marchande, direction des ports et de la navigation maritimes, services des phares et balises).

### II. - EFFETS DE LA SERVITUDE

#### A. - PRÉROGATIVES DE LA PUISSANCE PUBLIQUE

##### 1° Prérogatives exercées directement par la puissance publique

Droit pour l'administration de procéder à l'expropriation des immeubles par nature pour lesquels aucun accord amiable n'est intervenu quant à leur modification ou à leur suppression, et ce dans toutes les zones et le secteur de dégagement.

##### 2° Obligations de faire imposées au propriétaire

###### *Dans les zones et dans le secteur de dégagement*

Obligation pour les propriétaires, dans toutes les zones et dans le secteur de dégagement, de procéder si nécessaire à la modification ou à la suppression des bâtiments constituant des immeubles par nature, aux termes des articles 518 et 519 du code civil.

Obligation pour les propriétaires, dans la zone primaire de dégagement, de procéder si nécessaire à la suppression des excavations artificielles, des ouvrages métalliques fixes ou mobiles, des étendues d'eau ou de liquide de toute nature.

#### B. - LIMITATIONS AU DROIT D'UTILISER LE SOL

##### 1° Obligations passives

Interdiction, dans la zone primaire, de créer des excavations artificielles (pour les stations de sécurité aéronautique), de créer tout ouvrage métallique fixe ou mobile, des étendues d'eau ou de liquide de toute nature ayant pour résultat de perturber le fonctionnement du centre (pour les stations de sécurité aéronautique et les centres radiogoniométriques).

Limitation, dans les zones primaires et secondaires et dans les secteurs de dégagement, de la hauteur des obstacles. En général le décret propre à chaque centre renvoie aux cotes fixées par le plan qui lui est annexé.

Interdiction, dans la zone spéciale de dégagement, de créer des constructions ou des obstacles au-dessus d'une ligne droite située à 10 mètres au-dessous de celle joignant les aériens d'émission ou de réception sans, cependant, que la limitation de hauteur imposée puisse être inférieure à 25 mètres (art. R. 23 du code des postes et des télécommunications).

#### 2° Droits résiduels du propriétaire

Droit pour les propriétaires de créer, dans toutes les zones de servitudes et dans les secteurs de dégagement, des obstacles fixes ou mobiles dépassant la cote fixée par le décret des servitudes, à condition d'en avoir obtenu l'autorisation du ministre qui exploite ou contrôle le centre.

Droit pour les propriétaires dont les immeubles soumis à l'obligation de modification des installations préexistantes ont été expropriés à défaut d'accord amiable de faire état d'un droit de préemption, si l'administration procède à la revente de ces immeubles aménagés (art. L. 55 du code des postes et des télécommunications).

## TÉLÉCOMMUNICATIONS.

### I. - GÉNÉRALITÉS

Servitudes relatives aux communications téléphoniques et télégraphiques concernant l'établissement et le fonctionnement des lignes et des installations de télécommunication (lignes et installations téléphoniques et télégraphiques).

Décret n° 97-683 et 684 du 30 mai 1997.

Ministère des postes, des télécommunications et de l'espace (direction de la production, service du trafic, de l'équipement et de la planification).

Ministère de la défense.

### II. - EFFETS DE LA SERVITUDE

#### A. - PRÉROGATIVES DE LA PUISSANCE PUBLIQUE

##### 1° Prérogatives exercées directement par la puissance publique

Droit pour l'Etat d'établir des supports à l'extérieur des murs ou façades donnant sur la voie publique, sur les toits et terrasses des bâtiments si l'on peut y accéder de l'extérieur, dans les parties communes des propriétés bâties à usage collectif (art. L. 48, alinéa 1, du code des postes et des télécommunications).

Droit pour l'Etat d'établir des conduits et supports sur le sol et le sous-sol des propriétés non bâties et non fermées de murs ou de clôtures (art. L. 48, alinéa 2).

##### 2° Obligations de faire imposées au propriétaire

Néant.

#### B. - LIMITATIONS AU DROIT D'UTILISER LE SOL

##### 1° Obligations passives

Obligation pour les propriétaires de ménager le libre passage aux agents de l'administration (art. L. 50 du code des postes et des télécommunications).

##### 2° Droits résiduels du propriétaire

Droit pour le propriétaire d'entreprendre des travaux de démolition, réparation, surélévation ou clôture sous condition d'en prévenir le directeur départemental des postes, télégraphes et téléphones un mois avant le début des travaux (art. L. 49 du code des postes et des télécommunications).

Droit pour le propriétaire, à défaut d'accord amiable avec l'administration, de demander le recours à l'expropriation, si l'exécution des travaux entraîne une dépossession définitive.

## RELATIONS AÉRIENNES

(Installations particulières)

### I. - GÉNÉRALITÉS

Servitudes aéronautiques instituées pour la protection de la circulation aérienne. Servitudes à l'extérieur des zones de dégagement concernant des installations particulières.

Code de l'aviation civile, 2<sup>e</sup> et 3<sup>e</sup> parties, livre II, titre IV, chapitre IV, et notamment les articles R. 244-1 et D. 244-1 à D. 244-4 inclus.

Code de l'urbanisme, article L. 421-1, L. 422-1, L. 422-2, R. 421-38-13 et R. 422-8.

Arrêté du 31 décembre 1984 fixant les spécifications techniques destinées à servir de base à l'établissement des servitudes aéronautiques, à l'exclusion des servitudes radioélectriques.

Arrêté du 25 juillet 1990 relatif aux installations dont l'établissement à l'extérieur des zones grevées de servitudes aéronautiques de dégagement est soumis à autorisation. Circulaire du 25 juillet 1990.

Ministère chargé des transports (direction de l'aviation civile, direction de la météorologie nationale).

Ministère de la défense (direction de l'administration générale, sous-direction du domaine et de l'environnement).

### II. - EFFETS DE LA SERVITUDE

#### A. - PRÉROGATIVES DE LA PUISSANCE PUBLIQUE

##### 1<sup>o</sup> Prerogatives exercées directement par la puissance publique

Néant.

##### 2<sup>o</sup> Obligations de faire imposées au propriétaire

Obligation pour le propriétaire d'une installation existante constituant un danger pour la navigation aérienne de procéder, sur injonction de l'administration, à sa modification ou sa suppression.

#### B. - LIMITATIONS AU DROIT D'UTILISER LE SOL

##### 1<sup>o</sup> Obligations passives

Interdiction de créer certaines installations déterminées par arrêtés ministériels qui, en raison de leur hauteur, seraient susceptibles de nuire à la navigation aérienne, et cela en dehors de zones de dégagement.

##### 2<sup>o</sup> Droits résiduels du propriétaire

Possibilité pour le propriétaire de procéder à l'édification de telles installations, sous conditions, si elles ne sont pas soumises à l'obtention du permis de construire et à l'exception de celles relevant de la loi du 15 juin 1906 sur la distribution d'énergie et de celles pour lesquelles les arrêtés visés à l'article D. 244-1 institueront des procédures spéciales, de solliciter une autorisation à l'ingénieur en chef des ponts et chaussées du département dans lequel les installations sont situées.

La décision est notifiée dans un délai de deux mois à compter de la date de dépôt de la demande ou, le cas échéant, du dépôt des pièces complémentaires. Passé ce délai, l'autorisation est réputée accordée pour les travaux décrits dans la demande, sous réserve toutefois de se conformer aux autres dispositions législatives ou réglementaires (art. D. 244-2, alinéas 4 et 5 code de l'aviation civile).



Si les constructions sont soumises à permis de construire et susceptibles en raison de leur emplacement et de leur hauteur de constituer un obstacle à la navigation aérienne et qu'elles sont soumises pour ce motif à autorisation du ministre chargé de l'aviation civile ou de celui chargé des armées en vertu de l'article R.244.1 du code de l'aviation civile, le permis de construire ne peut être accordé qu'avec l'accord des ministres intéressés ou de leurs délégués. Cet accord est réputé donné faute de réponse dans un délai d'un mois suivant la transmission de la demande de permis de construire par l'autorité chargée de son instruction (art. R.421.38.13 du code de l'urbanisme).

Si les travaux envisagés sont exemptés de permis de construire, mais soumis au régime de déclaration en application de l'article L. 422-2 du code de l'urbanisme, le service instructeur consulte l'autorité mentionnée à l'article R. 421-38-13 dudit code. L'autorité ainsi consultée fait connaître son opposition ou les prescriptions qu'elle demande dans un délai d'un mois à dater de la réception de la demande d'avis par l'autorité consultée. A défaut de réponse dans ce délai, elle est réputée avoir émis un avis favorable (art. R. 422-8 du code de l'urbanisme).